












<div><p>AGENZIA INTERREGIONALE PER IL FIUME PO</p></div>	<div><div>STUDIO: Studio di fattibilità per la definizione dell'assetto di progetto – interventi di gestione sedimenti, recupero morfologico e sistemazione idraulica – del fiume Bormida e del torrente Orba (E-SPEC-858)</div><div>ATTIVITÀ: 02 Ricostruzione dei confini del demanio fluviale e ricognizione sugli usi</div></div>	<div><div>PRODOTTO: 02 Cartografia dei confini del demanio fluviale</div><div>ELABORATO: 01C Cartografia dell'attività "Ricostruzione dei confini del demanio fluviale"</div><div>VERSIONE: Definitiva</div><div>Rev. 0</div><div>DATA: Ottobre 2011</div><div>ATI: Hydrodata S.p.A. - ART S.r.l. - Consorzio DHI Italia</div></div>	TAVOLA: LEGENDA		CORSO D'ACQUA:	
			SCALA:			
						<div><div><div>Particelle non intestate</div><div><div><div> Particella "Demanio fluviale" - Acque</div><div><div> Particella "viabilità" - Strade</div></div></div><div><div>Particelle intestate</div><div><div><div> Non demaniali</div><div><div> Demanio dello Stato Canali Cavour</div><div><div> Demanio dello Stato canali di irrigazione</div><div><div> Demanio dello Stato opere idrauliche di terza categoria</div><div><div> Demanio dello Stato strade</div><div><div> Demanio dello Stato ferrovie</div><div><div> Demanio dello Stato</div><div><div> Enti locali</div></div></div></div></div></div></div></div></div></div></div></div></div></div>