











Valle Dora Energia

PROGETTO DI RIQUALIFICAZIONE IMPIANTO IDROELETTRICO SALBERTRAND - CHIOMONTE

VALLE DORA ENERGIA s.r.l.
 L'AMMINISTRATORE DELEGATO
 (dott. arch. Giuseppe Garbati)

a cura di:

| | | | |
|---|--|---|---|
|  ETATEC S.R.L. SOCIETA' DI INGEGNERIA STUDIO PAOLETTI INGEGNERI ASSOCIATI | prof. ing. Alessandro Paoletti  | dott. ing. Giovanni Battista Peduzzi  | dott. ing. Filippo Malinconico  |
|  | L'Amministratore Delegato (dott. ing. Roberto Garbati)  | Il Direttore Produzione Idroelettrica (p.i. Luigi Bonifacio)  | Il Responsabile Project Management (dott. Andrea Verlucca Moreto)  |

Titolo:

PIANO PARTICELLARE DI ESPROPRIO

| | | | | | |
|-------------------|-----------|--|-----------|---------|-------------|
| Revisioni: | N° | Descrizione | | | Data |
| | 0 | EMISSIONE PER VERIFICA ASSOGGETTABILITÀ V.I.A. | | | APRILE 2012 |
| | | | | | |
| | | | | | |
| Numero Elaborato: | Tipologia | Commessa | Documento | Numero | Scala |
| | PD | 442-04 | AT | A.06.00 | |

Progetto Definitivo relativo alla riqualificazione dell'impianto idroelettrico Salbertrand-Chiomonte

INDICE

| | | |
|-----|---|---|
| 1. | PREMESSA | 2 |
| 2. | STIMA INDENNITA' | 3 |
| 2.1 | Indennità per servitù permanente | 3 |
| 2.2 | Indennità di occupazione temporanea | 4 |
| 2.3 | Indennità per frutti pendenti | 5 |
| 2.4 | Indennità per ripristino messa a coltura e livellamento | 5 |
| 2.5 | Indennità di esproprio | 5 |

Progetto Definitivo relativo alla riqualificazione dell'impianto idroelettrico Salbertrand-Chiomonte

PIANO PARTICELLARE DI ESPROPRIO

1. PREMESSA

Nel seguito vengono riportate le indagini condotte relativamente all'individuazione delle particelle catastali interessate dalle opere previste nel presente Progetto Definitivo di riqualificazione dell'impianto idroelettrico di Salbertrand-Chiomonte in Val di Susa (TO), oltre alla previsione degli oneri per l'acquisizione delle stesse.

Per ciascun intervento in progetto sono state individuate ed indicate le aree, ed i relativi mappali e particelle, interessati dalle opere e dagli interventi, nonché l'elenco dei corrispondenti intestatari.

Vengono inoltre allegati gli estratti di mappa catastali in cui sono evidenziati i tratti oggetto dell'intervento. In particolare sono state individuate le superfici di occupazione (permanente e temporanea), necessaria durante la realizzazione delle opere per la movimentazione dei mezzi, l'allestimento del cantiere e lo stoccaggio dei materiali.

Per quanto concerne ulteriori aree di occupazione temporanea di cantiere, verrà demandato all'Impresa Appaltatrice ogni onere relativo ad eventuali necessità aggiuntive.

Si precisa che le opere in progetto (manutenzione straordinaria e nuove opere) insistono in parte su area pubblica e/o su strade comunali ed in parte su aree private.

Progetto Definitivo relativo alla riqualificazione dell'impianto idroelettrico Salbertrand-Chiomonte

In quest'ultimo caso la quasi totalità delle particelle catastali interessate dalle opere risultano di proprietà di IREN ENERGIA S.p.A. (ex Azienda Energetica Municipalizzata di Torino) ad eccezione di alcune particelle private interessate dalle strade di cantiere di accesso alle opere o da nuove strade carrabili previste in progetto per raggiungere le parti di impianto con mezzi d'opera.

Il quadro economico prevede una somma da destinarsi ad indennizzi per occupazioni permanenti e per occupazioni temporanee durante la fase di esecuzione delle opere stesse.

Tale importo è stato valutato adottando i criteri riportati nel capitolo successivo.

2. STIMA INDENNITA'

2.1 Indennità per servitù permanente

Il calcolo dell'indennizzo relativo alla servitù permanente è stato calcolato applicando la seguente formula:

$$Ip = \left[(Va \times 3) + Fp + \left(Va \times \frac{1}{12} \right) \right] \times \frac{1}{3}$$

dove:

Ip indennità servitù permanente;

Va Valore agricolo medio anno 2009 stimato dalla commissione Provinciale espropri per la provincia di Torino (vedi tabella V.A.M. valida per l'anno 2009 allegata alla presente);

Fp Frutti pendenti.

I valori agricoli medi dei terreni sono stati desunti dalla tabella valida per l'anno 2009, redatta dalla Commissione Provinciale Espropri della Provincia di

Progetto Definitivo relativo alla riqualificazione dell'impianto idroelettrico Salbertrand-Chiomonte

Torino, ed in particolare sono stati estrapolati i seguenti valori valevoli per la Regione Agraria n°4 di riferimento (val di Susa):

| | | | |
|---|---------------------------|-------|------------------|
| ❖ | <i>Seminativo:</i> | 1,15 | €/m ² |
| ❖ | <i>Seminativo irriguo</i> | 1,40 | €/m ² |
| ❖ | <i>Prato:</i> | 1,12 | €/m ² |
| ❖ | <i>Prato irriguo</i> | 1,40 | €/m ² |
| ❖ | <i>Incolto produttivo</i> | 0,034 | €/m ² |
| ❖ | <i>Bosco ceduo</i> | 0,23 | €/m ² |

Per quanto concerne la valutazione dei frutti pendenti, è stato assunto il valore fisso di 0,52 €/m². In fase di accordi con i privati proprietari dei lotti, questo valore potrà essere opportunamente variato e corretto in relazione a quanto effettivamente coltivato sul terreno in oggetto.

2.2 Indennità di occupazione temporanea

L'indennizzo per l'occupazione temporanea è stato calcolato considerando un valore pari ad 1/12 del V.A.M. rapportata ad ogni anno o frazione dello stesso di effettiva occupazione:

$$Oc = Va \times \frac{1}{12} \times (n^{\circ} \text{anni})$$

dove:

Oc indennità occupazione temporanea;

Va Valore agricolo medio anno 2009 stimato dalla commissione Provinciale espropri per la provincia di Torino;

In particolare quest'ultima indennità è di volta in volta calcolata considerando la durata dell'occupazione temporanea sulla base di quanto definito dal

Progetto Definitivo relativo alla riqualificazione dell'impianto idroelettrico Salbertrand-Chiomonte

cronoprogramma dei lavori tratto per tratto (vedi *Cronoprogramma – atto A.08.00*).

2.3 Indennità per frutti pendenti

A titolo di risarcimento di stabilisce un indennizzo per eventuali frutti pendenti. Tale importo è calcolato considerando il valore di € 0,52 (euro zero/cinquantadue) per ogni metro quadro (m²) impedito alla normale coltivazione e ciò anche nel caso in cui su detto terreno fossero già iniziate le normali operazioni colturali per la sua semina.

2.4 Indennità per ripristino messa a coltura e livellamento

Oltre a quanto sopra, è previsto, a titolo di rimborso forfettario della messa a coltura e dei ridotti ricavi conseguenti al riavvio della conduzione per la superficie interessata alla realizzazione della servitù e per la fascia della pista, una indennità forfettaria pari al 20% (venti per cento) del valore del V.A.M. in vigore al momento della riconsegna dei beni, nonché € 0,20 (zero/venti) al metro quadro e per tutta la superficie dei vari mappali interessati, quale spesa necessaria ad un successivo livellamento generale degli appezzamenti interessati.

2.5 Indennità di esproprio

Il calcolo dell'indennizzo di esproprio è stato calcolato applicando la seguente formula:

$$I_{ESPR} = I_1 + I_2 + I_3 + I_4$$

Progetto Definitivo relativo alla riqualificazione dell'impianto idroelettrico Salbertrand-Chiomonte

dove:

I_1 = indennità di base di esproprio ai sensi dell'art. 16 - L. 865/1971;

I_2 = maggiorazione prevista ai sensi dell'art. 17 - L. 865/1971;

I_3 = maggiorazione prevista ai sensi dell'art. 12 - L. 865/1971;

I_4 = indennità per fittavolo ai sensi dell'art. 17 - L. 865/1971.

Con:

$$I_1 = (Sup \times Va) ;$$

$$I_2 = I_1 \times 0,5 \times 2 ;$$

$$I_3 = I_1 \times 0,5 \times 0,5 ;$$

$$I_4 = I_1 \times 0,5 \times 0,25 .$$

I mappali interessati da effettivo esproprio si riferiscono alle aree interessate dalle opere di realizzazione delle nuove strade di accesso carrabile per gestione e manutenzione degli impianti idroelettrici (zona Serre la Voute in Comune di Salbertrand e zona Ramat in Comune di Chiomonte) e dalla realizzazione della cabine di trasformazione MT/BT (zona Galambra in Comune di Exilles).

Si allegano inoltre le tabelle riepilogative, suddivise per zona di intervento, di identificazione catastale dei mappali interessati dalle opere, con la relativa stima del presunto indennizzo per occupazione ed esproprio.

L'importo relativo alle indennità di occupazione permanente e temporanea e espropri, inserito nelle somme a disposizione, è stato opportunamente incrementato per tenere conto delle somme da destinarsi agli accordi bonari per indennizzo delle eventuali servitù o espropri.

Progetto Definitivo relativo alla riqualificazione dell'impianto idroelettrico Salbertrand-Chiomonte

Vengono inoltre allegate le visure catastali dei mappali interessati da servitù temporanee e permanenti.

Milano, marzo 2011

I PROGETTISTI

Prof. Ing. Alessandro Paoletti

Dott. Ing. Giovanni Battista Peduzzi

Dott. Ing. Filippo Malingegno

COMMISSIONE ESPROPRI PER LA PROVINCIA DI TORINO

(ai sensi del T.U. Espropri - d.P.R n. 327/01 e succ. d.Lgs. n. 302/02)

ANNO 2009

QUADRO D'INSIEME DEI VALORI AGRICOLI MEDI, PER TIPO DI COLTURA, DEI TERRENI COMPRESI
NELLE SINGOLE REGIONI AGRARIE DELLA PROVINCIA DI TORINO, RIFERITI ALL'ANNO 2008 (AI
SENSI DEL CITATO T.U. ESPROPRI) E VALIDI PER L'ANNO 2009

VALORI MEDI AD ETTARO (€/HA)

| COLTURA | Regione Agraria N°1 | Regione Agraria N°2 | Regione Agraria N°3 | Regione Agraria N°4 | Regione Agraria N°5 | Regione Agraria N°6 | Regione Agraria N°7 | Regione Agraria N°8 | Regione Agraria N°9 | Regione Agraria N°10 | Regione Agraria N°11 | Regione Agraria N°12 | Regione Agraria N°13 | Regione Agraria N°14 | Regione Agraria N°15 | Regione Agraria N°16 | Regione Agraria N°17 |
|-------------------------|---------------------|---------------------|---------------------|---------------------|---------------------|---------------------|---------------------|---------------------|---------------------|----------------------|----------------------|----------------------|----------------------|----------------------|----------------------|----------------------|----------------------|
| Seminativo | 9.880,00 | 9.880,00 | 9.880,00 | 11.184,00 | 10.867,00 | 9.880,00 | 9.880,00 | 17.878,00 | 17.370,00 | 20.216,00 | 18.348,00 | 16.553,00 | 19.481,00 | 23.447,00 | 26.679,00 | 29.016,00 | 26.679,00 |
| Seminativo arborato | 9.880,00 | 9.880,00 | 9.880,00 | 11.588,00 | | 9.880,00 | 9.880,00 | 17.878,00 | 17.370,00 | 20.216,00 | 20.589,00 | 15.788,00 | 19.481,00 | 23.447,00 | 28.190,00 | 29.841,00 | 25.165,00 |
| Seminativo irriguo | 12.379,00 | 12.379,00 | 12.379,00 | 14.014,00 | 13.618,00 | | 12.379,00 | 22.415,00 | 21.781,00 | 23.653,00 | 22.829,00 | 22.410,00 | 20.754,00 | 27.367,00 | 35.273,00 | 35.273,00 | 36.148,00 |
| Semin. arb. irriguo | | 12.379,00 | 16.069,00 | 14.014,00 | | | 15.474,00 | 22.415,00 | 21.781,00 | | 23.670,00 | | 22.282,00 | 29.841,00 | 37.542,00 | 35.273,00 | |
| Prato | 9.880,00 | 9.880,00 | 9.880,00 | 11.184,00 | 10.867,00 | 9.880,00 | 9.880,00 | 17.878,00 | 16.570,00 | 20.216,00 | 18.348,00 | 15.788,00 | 19.481,00 | 23.447,00 | 28.190,00 | 27.367,00 | 23.447,00 |
| Prato arborato | 9.880,00 | 9.880,00 | 9.880,00 | 11.184,00 | | 9.880,00 | 9.880,00 | 17.878,00 | 16.570,00 | 20.216,00 | 18.348,00 | 15.788,00 | 19.481,00 | 23.447,00 | 28.190,00 | 27.367,00 | 23.447,00 |
| Prato irriguo | 12.379,00 | 12.379,00 | 12.379,00 | 14.014,00 | 13.618,00 | 12.379,00 | 12.379,00 | 21.315,00 | 20.711,00 | 22.415,00 | 22.129,00 | 21.137,00 | 22.282,00 | 29.016,00 | 36.030,00 | 36.030,00 | 36.785,00 |
| Prato arborato irriguo | 12.379,00 | 12.379,00 | 12.379,00 | 14.014,00 | | 12.379,00 | 12.379,00 | 21.315,00 | 20.711,00 | 22.415,00 | 22.129,00 | 21.137,00 | 22.918,00 | 29.841,00 | 36.030,00 | 36.030,00 | 36.785,00 |
| Orto | | 21.012,00 | 21.012,00 | 24.689,00 | 22.063,00 | 21.012,00 | 21.012,00 | 46.205,00 | 44.772,00 | 48.543,00 | 42.588,00 | 45.864,00 | 48.048,00 | 60.987,00 | 61.846,00 | 50.880,00 | 66.145,00 |
| Orto irriguo | | 25.214,00 | 25.214,00 | 29.240,00 | | 25.214,00 | 25.214,00 | 50.232,00 | 46.956,00 | 52.256,00 | 45.660,00 | 49.140,00 | 51.324,00 | 91.516,00 | 83.910,00 | 52.416,00 | 96.535,00 |
| Frutteto e pescheto | | | | 45.276,00 | | 26.544,00 | | 37.954,00 | 29.798,00 | 37.405,00 | 58.965,00 | 51.314,00 | 51.314,00 | 57.876,00 | 58.968,00 | 57.963,00 | 51.912,00 |
| Vigneto | 11.070,00 | 20.354,00 | 12.379,00 | 14.014,00 | | 11.070,00 | 11.070,00 | 22.827,00 | 20.044,00 | 22.415,00 | 22.829,00 | 21.773,00 | 22.282,00 | 23.447,00 | 23.447,00 | 31.354,00 | 27.367,00 |
| Castagneto da frutto | 2.976,00 | 3.928,00 | 2.619,00 | 8.086,00 | | 4.643,00 | 4.047,00 | 5.914,00 | 6.948,00 | 5.775,00 | 5.882,00 | 4.328,00 | | 4.676,00 | | | |
| Pascolo | 536,00 | 536,00 | 536,00 | 607,00 | 590,00 | 536,00 | 536,00 | 1.512,00 | 1.070,00 | 1.239,00 | 1.681,00 | 1.783,00 | 1.909,00 | 3.301,00 | 3.164,00 | 3.301,00 | 3.164,00 |
| Pascolo arborato | 2.381,00 | 0,00 | 2.024,00 | 2.290,00 | | 2.024,00 | | 2.475,00 | 2.807,00 | 3.437,00 | 3.502,00 | 3.437,00 | | | 5.501,00 | 5.638,00 | |
| Pascolo cespugliato | 596,00 | 596,00 | 596,00 | 673,00 | | 596,00 | 596,00 | 1.100,00 | 1.203,00 | 1.512,00 | 1.541,00 | 1.401,00 | | 1.512,00 | 2.614,00 | 1.789,00 | 1.789,00 |
| Incolto produttivo | 297,00 | 297,00 | 297,00 | 338,00 | 327,00 | 297,00 | 297,00 | 551,00 | 536,00 | 1.239,00 | 1.260,00 | 636,00 | 764,00 | 757,00 | 757,00 | 619,00 | 757,00 |
| Bosco alto fusto | 4.404,00 | 6.070,00 | 5.000,00 | 6.872,00 | 4.844,00 | 4.404,00 | 4.404,00 | 7.151,00 | 8.285,00 | 7.563,00 | 7.703,00 | 7.894,00 | 7.003,00 | 7.838,00 | 8.664,00 | 7.838,00 | 9.833,00 |
| Bosco ceduo | 1.786,00 | 1.786,00 | 1.786,00 | 2.290,00 | 1.964,00 | 1.786,00 | 1.786,00 | 3.576,00 | 3.475,00 | 3.851,00 | 3.922,00 | 3.311,00 | 4.202,00 | 4.676,00 | 4.676,00 | 6.052,00 | 5.156,00 |
| Bosco misto | 2.381,00 | 2.381,00 | 2.381,00 | 2.695,00 | | 2.381,00 | 2.381,00 | 5.226,00 | 4.411,00 | 7.563,00 | | 6.112,00 | 7.003,00 | 6.052,00 | 7.838,00 | 7.838,00 | 7.838,00 |
| Pioppeto (0-3 anni) | | | | | | | | 21.375,00 | 20.741,00 | 22.613,00 | 21.789,00 | 21.370,00 | 19.714,00 | 26.327,00 | 34.233,00 | 34.233,00 | 35.108,00 |
| Pioppeto (3-7 anni) | | | | | | | | 26.159,00 | 25.525,00 | 27.397,00 | 26.573,00 | 26.154,00 | 24.498,00 | 31.111,00 | 39.017,00 | 39.017,00 | 39.892,00 |
| Pioppeto (oltre 7 anni) | | | | | | | | 32.815,00 | 32.181,00 | 34.053,00 | 33.229,00 | 32.810,00 | 31.154,00 | 37.767,00 | 45.673,00 | 45.673,00 | 46.548,00 |
| | MONTAGNA | | | | | | | COLLINA | | | | | PIANURA | | | | |

N.B.: Il valore agricolo medio delle colture più redditizie, fra quelle che coprono una superficie superiore al 5% su quella coltivata nella Regione Agraria stessa è stato contrassegnato con
Vengono assimilati ad ORTO il VIVAIO forestale, le colture OFFICINALI e la FLORICOLTURA;
ad ORTO IRRIGUO le stesse colture, se irrigate.
Nelle Regioni Agrarie di Montagna, il PIOPPETO viene assimilato al BOSCO ALTO FUSTO.

TORINO, 5 NOVEMBRE 2008

IL SEGRETARIO
(dott. Guido Perino)

IL PRESIDENTE DELEGATO
(Cons. Prov. Pietro Valenzano)

.....

.....

| Numero progressivo | Identificazione catastale | | | | | | | | | | | | | Superficie soggetta a servitù permanente (mq) | Superficie soggetta a occupazione temporanea (mq) | Superficie soggetta ad esproprio (mq) | Valore Agricolo medio 2009 - Vedi tabelle Provincia di Torino | Frutti pendenti 0,52 €/mq) | Indennità per servitù permanente (Euro) | Importo per occupazione temporanea (Euro) - durata media stimata 18 mesi | Importo unitario per indennità frutti pendenti (0,52 Euro/mq) | Importo per indennità di ripristino messa a coltura 20% x VAM X Sup. tot. (Euro/mq) | Importo per indennità livellamento 0,20 €/mq (Euro/mq) | Indennità di espropriazione (Euro) | INDENNITA' PARZIALE PER MAPPALE (€) | Zona ed opera di riferimento | Tipologia occupazione | |
|--------------------|---|-------------|------|----------|--------|---------|---------|-----|-----------|-----------------|---------|--------------|--------------|---|---|---------------------------------------|---|----------------------------|---|--|--|---|--|--|-------------------------------------|-------------------------------------|---------------------------------|------------------------|
| | Ditta di intestazione catastale | Comune | C.T. | N.C.E.U. | Foglio | Mappale | Partita | Sub | Categoria | Classe | Qualità | R. D. (Euro) | R. A. (Euro) | | | | | | | | | | | | | | | Superficie (ha.arc.ca) |
| 1 | Numero di mappa soppresso (di probabile proprietà di A.E.M. AZIENDA ENERGETICA METROPOLITANA S.p.A. - C.F. 07129470014) | Salbertrand | X | | 23 | 296 | 0 | | | | | | | | | | 0,52 | - | - | - | - | - | - | zona pista si accesso all'opera di presa di Serre La Voute | | | | |
| 2 | Numero di mappa soppresso (di probabile proprietà di A.E.M. AZIENDA ENERGETICA METROPOLITANA S.p.A. - C.F. 07129470014) | Salbertrand | X | | 23 | 295 | 0 | | | | | | | | | | 0,52 | - | - | - | - | - | - | zona pista si accesso all'opera di presa di Serre La Voute | | | | |
| 3 | Numero di mappa soppresso (di probabile proprietà di A.E.M. AZIENDA ENERGETICA METROPOLITANA S.p.A. - C.F. 07129470014) | Salbertrand | X | | 23 | 417 | 0 | | | | | | | | | | 0,52 | - | - | - | - | - | - | zona pista si accesso all'opera di presa di Serre La Voute | | | | |
| 4 | Numero di mappa soppresso (di probabile proprietà di A.E.M. AZIENDA ENERGETICA METROPOLITANA S.p.A. - C.F. 07129470014) | Salbertrand | X | | 23 | 320 | 0 | | | | | | | | | | 0,52 | - | - | - | - | - | - | zona pista si accesso all'opera di presa di Serre La Voute | | | | |
| 5 | A.E.M. AZIENDA ENERGETICA METROPOLITANA S.p.A. - C.F. 07129470014 | Salbertrand | | X | 23 | 395 | 1000180 | 1 | | | | | | | | | 0,52 | - | - | - | - | - | - | zona opera di presa di Serre La Voute | | | | |
| 6 | Numero di mappa soppresso (di probabile proprietà di A.E.M. AZIENDA ENERGETICA METROPOLITANA S.p.A. - C.F. 07129470014) | Salbertrand | X | | 23 | 291 | 0 | | | | | | | | | | 0,52 | - | - | - | - | - | - | zona pista provvisoria dfi cantiere | | | | |
| 7 | BORGIS AMELIA nata il 05/01/1922 / FONTAN MARIA GRAZIA nata a Torino il 18/08/1955 | Salbertrand | X | | 23 | 290 | 1881 | | U | BOSCO CEDUO | 0,34 | 0,17 | 00.10.87 | 0 | 87 | 0 | 0,23 | 0,52 | - | 2,49 | 45,24 | 3,98 | 17,40 | - | 69,11 | zona pista provvisoria dfi cantiere | servitù temporanea | |
| 8 | A.E.M. AZIENDA ENERGETICA METROPOLITANA S.p.A. - C.F. 07129470014 | Salbertrand | X | | 23 | 408 | 1232 | | | | | | | | | | 0,52 | - | - | - | - | - | - | zona canale di derivazione | | | | |
| 9 | A.E.M. AZIENDA ENERGETICA METROPOLITANA S.p.A. - C.F. 07129470014 | Salbertrand | X | | 23 | 409 | 1232 | | | | | | | | | | 0,52 | - | - | - | - | - | - | zona canale di derivazione | | | | |
| 10 | FONTAIN MARIO nato ad EXILLES il 08/09/1914 / COMUNE DI SALBERTRAND | Salbertrand | X | | 23 | 327 | 623 | | U | BOSCO CEDUO | 1,51 | 0,76 | 00.48.83 | 0 | 366 | 0 | 0,23 | 0,52 | - | 10,48 | 190,32 | 16,76 | 73,20 | - | 290,76 | zona pista provvisoria dfi cantiere | servitù temporanea | |
| 11 | FONTAIN CARLO nato ad EXILLES il 07/04/1954 / BERTA GIACOMINA nata a SOLERO (AL) il 31/07/1931 | Salbertrand | X | | 23 | 403 | 1907 | | U | BOSCO CEDUO | 0,79 | 0,39 | 00.25.46 | 0 | 255 | 0 | 0,23 | 0,52 | - | 7,30 | 132,60 | 11,68 | 51,00 | - | 202,58 | zona pista provvisoria dfi cantiere | servitù temporanea | |
| 12 | A.E.M. AZIENDA ENERGETICA METROPOLITANA S.p.A. - C.F. 07129470014 | Salbertrand | X | | 23 | 410 | 1232 | | | | | | | | | | 0,52 | - | - | - | - | - | - | zona canale di derivazione | | | | |
| 13 | COMUNE DI EXILLES | Exilles | X | | 38 | 19 | 615 | | | | | | | | | | 0,52 | - | - | - | - | - | - | - | zona canale di derivazione | | | |
| 14 | AREE DI ENTI URBANI E PROMISCU | Exilles | X | | 38 | 18 | 1 | | | | | | | | | | 0,52 | - | - | - | - | - | - | - | zona canale di derivazione | | | |
| 15 | BERNARD GIOVANNI | Exilles | X | | 34 | 584 | 386 | | U | INCOLTO PRODUT. | 0,15 | 0,08 | 00.14.68 | 152 | 152 | 0 | 0,03 | 0,52 | 31,63 | 0,64 | 158,08 | 2,06 | 60,80 | - | 253,20 | zona canale di derivazione | servitù temporanea e permanente | |
| 16 | A.E.M. AZIENDA ENERGETICA METROPOLITANA S.p.A. - C.F. 07129470014 | Exilles | X | | 38 | 20 | 2280 | | | | | | | | | | 0,52 | - | - | - | - | - | - | zona canale di derivazione | | | | |
| 17 | AREE DI ENTI URBANI E PROMISCU | Exilles | X | | 34 | 687 | 1 | | | | | | | | | | 0,52 | - | - | - | - | - | - | zona canale di derivazione - imbocco sifone | | | | |
| 18 | A.E.M. AZIENDA ENERGETICA METROPOLITANA S.p.A. - C.F. 07129470014 | Exilles | X | | 38 | 21 | 2280 | | | | | | | | | | 0,52 | - | - | - | - | - | - | canale di scarico di troppo pieno | | | | |
| TOTALE SERVITU' | | | | | | | | | | | | | | | 152,00 | 860,00 | - | | | 31,63 | 20,91 | 526,24 | 34,48 | 202,40 | 0,00 | 815,66 | | |

| Numero progressivo | Identificazione catastale | | | | | | | Zona ed opera di riferimento | Tipologia occupazione |
|-----------------------|---|-------------|------|----------|--------|---------|---------|--|-----------------------|
| | Ditta di intestazione catastale | Comune | C.T. | N.C.E.U. | Foglio | Mappale | Partita | | |
| 1 | A.E.M. AZIENDA ENERGETICA METROPOLITANA S.p.A. - C.F. 07129470014 | Salbertrand | X | | 5 | 535 | 1232 | zona pista di cantiere e stoccaggio materiali | - |
| 2 | A.E.M. AZIENDA ENERGETICA METROPOLITANA S.p.A. - C.F. 07129470014 | Salbertrand | X | | 5 | 611 | 1232 | zona pista di cantiere e stoccaggio materiali | - |
| 3 | A.E.M. AZIENDA ENERGETICA METROPOLITANA S.p.A. - C.F. 07129470014 | Salbertrand | X | | 5 | 696 | 1232 | zona pista di cantiere e stoccaggio materiali | - |
| 4 | A.E.M. AZIENDA ENERGETICA METROPOLITANA S.p.A. - C.F. 07129470014 | Salbertrand | X | | 23 | 139 | 2581 | zona pista di cantiere e stoccaggio materiali | - |
| 5 | A.E.M. AZIENDA ENERGETICA METROPOLITANA S.p.A. - C.F. 07129470014 | Salbertrand | X | | 23 | 378 | 1232 | zona manufatto sfioratore Pontet | - |

| Numero progressivo | Identificazione catastale | | | | | | | | | | | | | Superficie soggetta a servitù permanente (mq) | Superficie soggetta a occupazione temporanea (mq) | Superficie soggetta ad esproprio (mq) | Valore Agricolo medio 2009 - Vedi tabelle Provincia di Torino | Frutti pendenti (0,52 €/mq) | Indennità per servitù permanente (Euro) | Importo per occupazione temporanea (Euro) durata media stimata 18 mesi | Importo unitario per indennità frutti pendenti (0,52 Euro/mq) | Importo per indennità di ripristino messa a coltura 20% x VAM X Sup. tot. (Euro/mq) | Importo per indennità livellamento 0,20 €/mq (Euro/mq) | Indennità di espropriazione (Euro) | INDENNITA' PARZIALE PER MAPPALE(€) | Zona ed opera di riferimento | Tipologia occupazione | |
|--------------------|---|---------|------|----------|--------|---------|---------|-----|-----------|--------|--------------------|--------------|--------------|---|---|---------------------------------------|---|------------------------------|---|--|--|---|--|------------------------------------|------------------------------------|------------------------------|---|--|
| | Ditta di intestazione catastale | Comune | C.F. | N.C.E.U. | Foglio | Mappale | Partita | Sub | Categoria | Classe | Qualità | R. D. (Euro) | R. A. (Euro) | | | | | | | | | | | | | | | Superficie (ha,are,ca) |
| 1 | FONTAIN LAURA nata a Bardonecchia (TO) il 10/12/1948 | Exilles | X | | 31 | 133 | 3166 | | | 3 | VIGNETO | 0,81 | 1,63 | 00.06.30 | 0 | 700 | 0 | 1,40 | 0,52 | - | 122,62 | 364,00 | 196,20 | 140,00 | - | 822,82 | zona di cantiere e stoccaggio materiali | Occupazione temporanea |
| 2 | DEYME PIERINA nata ad EXILLES (TO) il 16/03/1934 | Exilles | X | | 31 | 101 | 4281 | | | 3 | SEMINATIVO IRRIGUO | 0,96 | 1,34 | 00.07.41 | 110 | 110 | 16 | 1,40 | 0,52 | 177,50 | 19,27 | 114,40 | 61,66 | 44,00 | 53,25 | 470,09 | zona cabina di trasformazione MT/BT e pista di cantiere | Occupazione temporanea e parmentente area di accesso. Esproprio area ingombro cabina |
| 3 | JOANNAS PIERO nato ad EXILLES (TO) il 20/05/1939 | Exilles | X | | 31 | 98 | 4797 | | | 3 | SEMINATIVO IRRIGUO | 1,59 | 2,22 | 00.12.28 | 143 | 143 | 0 | 1,40 | 0,52 | 230,75 | 25,05 | 148,72 | 80,16 | 57,20 | - | 541,88 | zona pista di cantiere | Occupazione temporanea e permanente |
| 4 | BERNARD ELDA nata a MOLINA DI LEDRO (TR) il 21/04/1922 | Exilles | X | | 31 | 99 | 3643 | | | 3 | SEMINATIVO | 1,29 | 2,35 | 00.22.71 | 166 | 166 | 0 | 1,12 | 0,52 | 219,58 | 23,21 | 172,64 | 74,26 | 66,40 | - | 556,09 | zona pista di cantiere | Occupazione temporanea e permanente |
| 5 | COMUNE DI EXILLES | Exilles | X | | 31 | 384 | 615 | | | | | | | | | | | | | - | - | - | - | - | - | - | zona pista di cantiere | |
| 6 | MARRE FRANCO nato ad EXILLES (TO) il 16/05/1931 | Exilles | X | | 31 | 91 | 3927 | | | U | BOSCO CEDUO | 0,18 | 0,21 | 00.05.94 | 16 | 16 | 0 | 0,23 | 0,52 | 6,54 | 0,46 | 16,64 | 1,47 | 6,40 | - | 31,50 | zona pista di cantiere | Occupazione temporanea e permanente |
| 7 | A.E.M. AZIENDA ENERGETICA METROPOLITANA S.p.A. - C.F. 07129470014 | Exilles | X | | 31 | 399 | 2280 | | | | | | | | | | | | | - | - | - | - | - | - | - | zona opera di presa Galambra e ponte canale su rio Galambra | |
| | | | | | | | | | | | | | | | | | | | | | | | | | | | | |
| | TOTALE SERVITU' | | | | | | | | | | | | | 435,00 | 1.135,00 | 16,00 | | | 634,38 | 190,61 | 816,40 | 413,75 | 314,00 | 53,25 | 2.422,38 | | | |

| IREN ENERGIA S.p.A | | | | | | | | | | | | | IDENTIFICAZIONI CATASTALI - ZONA RAMAT/CHIOMONTE | | | | | | | | | | | | | | | | | |
|--------------------|---|-----------|------|----------|--------|---------|---------|-----|-----------|--------|------------------------|--------------|--|---|---------------------------------------|---|----------------------------|------|---|--|--|---|--|------------------------------------|------------------------------------|------------------------------|--------------------------------------|--|------------------------|--|
| Numero progressivo | Identificazione catastale | | | | | | | | | | | | Superficie soggetta a servitù permanente (mq) | Superficie soggetta a occupazione temporanea (mq) | Superficie soggetta ad esproprio (mq) | Valore Agricolo medio 2009 - Vedi tabelle Provincia di Torino | Frutti pendenti 0,52 €/mq) | (| Indennità per servitù permanente (Euro) | Importo per occupazione temporanea (Euro) - durata media stimata 18 mesi | Importo unitario per indennità frutti pendenti (0,52 Euro/mq) | Importo per indennità di ripristino messa a coltura 20% x VAM X Sup. tot. | Importo per indennità livellamento 0,20 €/mq (Euro/mq) | Indennità di espropriazione (Euro) | INDENNITA' PARZIALE PER MAPPALE(€) | Zona ed opera di riferimento | Tipologa occupazione | | | |
| | Ditta di intestazione catastale | Comune | C.T. | N.C.E.U. | Foglio | Mappale | Partita | Sub | Categoria | Classe | Qualità | R. D. (Euro) | | | | | | | | | | | | | | | | R. A. (Euro) | Superficie (ha,are,ca) | |
| 1 | FENOCCHIO, JANNON, SIBILLE | Chiomonte | X | | 6 | 365 | 3931 | | | 2 | PRATO IRRIGUO ARBORATO | 1,78 | 1,92 | 00.05.31 | 516 | 0 | 516 | 1,40 | 0,52 | 832,65 | - | 268,32 | 144,62 | 103,20 | 1.717,42 | 3.066,21 | Sede stradale in progetto | Occupazione temporanea per cantiere ed esproprio di tutto il mappale per realizzazione nuova strada | | |
| 2 | JANNON ALDO nato a CHIOMONTE (TO) il 08/05/1946 | Chiomonte | X | | 6 | 364 | 3753 | | | 2 | PRATO IRRIGUO ARBORATO | 1,04 | 1,12 | 00.03.10 | 300 | 0 | 300 | 1,40 | 0,52 | 484,10 | - | 156,00 | 84,08 | 60,00 | 998,50 | 1.782,68 | Sede stradale in progetto | Occupazione temporanea per cantiere ed esproprio di tutto il mappale per realizzazione nuova strada | | |
| 3 | SIBILLE BRUNO nato a CHIOMONTE (TO) il 16/06/1948 | Chiomonte | X | | 6 | 791 | 8117 | | | 2 | PRATO IRRIGUO ARBORATO | 1,82 | 1,96 | 00.05.43 | 199 | 0 | 199 | 1,40 | 0,52 | 321,12 | - | 103,48 | 55,78 | 39,80 | 662,34 | 1.182,51 | Sede stradale in progetto | Occupazione temporanea per cantiere ed esproprio di parte del mappale per realizzazione nuova strada | | |
| 4 | SIBILLE GIORGIO nato a CHIOMONTE (TO) il 07/12/1943 | Chiomonte | X | | 6 | 363 | 4847 | | | 2 | PRATO IRRIGUO | 0,82 | 0,97 | 00.02.90 | 271 | 0 | 271 | 1,40 | 0,52 | 437,30 | - | 140,92 | 75,96 | 54,20 | 901,98 | 1.610,35 | Sede stradale in progetto | Occupazione temporanea per cantiere ed esproprio di tutto il mappale per realizzazione nuova strada | | |
| 5 | SIBILLE GISELE EDITH nata in FRANCIA (EE) il 20/10/1961 | Chiomonte | X | | 6 | 1079 | 5513 | | | 2 | SEMINATIVO IRRIGUO | 0,15 | 0,12 | 00.00.50 | 77 | 0 | 77 | 1,40 | 0,52 | 124,25 | - | 40,04 | 21,58 | 15,40 | 256,28 | 457,55 | Sede stradale in progetto | Occupazione temporanea per cantiere ed esproprio di tutto il mappale per realizzazione nuova strada | | |
| 6 | JANNON SECONDINO nato a CHIOMONTE il 08/07/1918 | Chiomonte | X | | 6 | 322 | 5048 | | | 2 | SEMINATIVO IRRIGUO | 0,08 | 0,06 | 00.00.25 | 35 | 0 | 35 | 1,40 | 0,52 | 56,48 | - | 18,20 | 9,81 | 7,00 | 116,49 | 207,98 | Sede stradale in progetto | Occupazione temporanea per cantiere ed esproprio di tutto il mappale per realizzazione nuova strada | | |
| 7 | IRIDE ENERGIA S.p.A. - C.F. 90357630012 | Chiomonte | | X | 6 | 262 | 1001137 | | | | | | | | | | | - | - | - | - | - | - | - | - | - | Zona bacino di carico "area Ramat" | | | |
| 8 | A.E.M. AZIENDA ENERGETICA METROPOLITANA S.p.A. - C.F. 07129470014 | Chiomonte | X | | 6 | 258 | 4017 | | | | | | | | | | | - | - | - | - | - | - | - | - | - | Zona bacino di carico "area Ramat" | | | |
| 9 | Numero di mappa soppresso | Chiomonte | X | | 6 | 1085 | 0 | | | | | | | | | | | - | - | - | - | - | - | - | - | - | Versante - Zona condotta forzata n°3 | | | |
| 10 | A.E.M. AZIENDA ENERGETICA METROPOLITANA S.p.A. - C.F. 07129470014 | Chiomonte | X | | 6 | 1090 | 4017 | | | | | | | | | | | - | - | - | - | - | - | - | - | - | Versante - Zona condotta forzata n°3 | | | |
| 11 | A.E.M. AZIENDA ENERGETICA METROPOLITANA S.p.A. - C.F. 07129470014 | Chiomonte | X | | 6 | 1011 | 4017 | | | | | | | | | | | - | - | - | - | - | - | - | - | - | Versante - Zona condotta forzata n°3 | | | |
| 12 | A.E.M. AZIENDA ENERGETICA METROPOLITANA S.p.A. - C.F. 07129470014 | Chiomonte | X | | 6 | 246 | 4017 | | | | | | | | | | | - | - | - | - | - | - | - | - | - | Versante - Zona condotta forzata n°3 | | | |
| 13 | A.E.M. AZIENDA ENERGETICA METROPOLITANA S.p.A. - C.F. 07129470014 | Chiomonte | X | | 6 | 861 | 4017 | | | | | | | | | | | - | - | - | - | - | - | - | - | - | Versante - Zona condotta forzata n°3 | | | |
| 14 | A.E.M. AZIENDA ENERGETICA METROPOLITANA S.p.A. - C.F. 07129470014 | Chiomonte | X | | 6 | 862 | 4017 | | | | | | | | | | | - | - | - | - | - | - | - | - | - | Versante - Zona condotta forzata n°3 | | | |
| 15 | A.E.M. AZIENDA ENERGETICA METROPOLITANA S.p.A. - C.F. 07129470014 | Chiomonte | X | | 6 | 860 | 4017 | | | | | | | | | | | - | - | - | - | - | - | - | - | - | Versante - Zona condotta forzata n°3 | | | |
| 16 | A.E.M. AZIENDA ENERGETICA METROPOLITANA S.p.A. - C.F. 07129470014 | Chiomonte | X | | 6 | 1074 | 4017 | | | | | | | | | | | - | - | - | - | - | - | - | - | - | Versante - Zona condotta forzata n°3 | | | |
| 17 | A.E.M. AZIENDA ENERGETICA METROPOLITANA S.p.A. - C.F. 07129470014 | Chiomonte | X | | 6 | 244 | 4017 | | | | | | | | | | | - | - | - | - | - | - | - | - | - | Versante - Zona condotta forzata n°3 | | | |
| 18 | A.E.M. AZIENDA ENERGETICA METROPOLITANA S.p.A. - C.F. 07129470014 | Chiomonte | X | | 6 | 243 | 4017 | | | | | | | | | | | - | - | - | - | - | - | - | - | - | Versante - Zona condotta forzata n°3 | | | |
| 19 | A.E.M. AZIENDA ENERGETICA METROPOLITANA S.p.A. - C.F. 07129470014 | Chiomonte | X | | 6 | 780 | 4017 | | | | | | | | | | | - | - | - | - | - | - | - | - | - | Versante - Zona condotta forzata n°3 | | | |
| 20 | A.E.M. AZIENDA ENERGETICA METROPOLITANA S.p.A. - C.F. 07129470014 | Chiomonte | X | | 6 | 221 | 4017 | | | | | | | | | | | - | - | - | - | - | - | - | - | - | Versante - Zona condotta forzata n°3 | | | |
| 21 | A.E.M. AZIENDA ENERGETICA METROPOLITANA S.p.A. - C.F. 07129470014 | Chiomonte | X | | 6 | 565 | 4017 | | | | | | | | | | | - | - | - | - | - | - | - | - | - | Versante - Zona condotta forzata n°3 | | | |
| 22 | A.E.M. AZIENDA ENERGETICA METROPOLITANA S.p.A. - C.F. 07129470014 | Chiomonte | X | | 6 | 570 | 4017 | | | | | | | | | | | - | - | - | - | - | - | - | - | - | Versante - Zona condotta forzata n°3 | | | |
| 23 | A.E.M. AZIENDA ENERGETICA METROPOLITANA S.p.A. - C.F. 07129470014 | Chiomonte | X | | 6 | 1082 | 4017 | | | | | | | | | | | - | - | - | - | - | - | - | - | - | Versante - Zona condotta forzata n°3 | | | |
| 24 | A.E.M. AZIENDA ENERGETICA METROPOLITANA S.p.A. - C.F. 07129470014 | Chiomonte | X | | 6 | 567 | 4017 | | | | | | | | | | | - | - | - | - | - | - | - | - | - | Versante - Zona condotta forzata n°3 | | | |
| 25 | A.E.M. AZIENDA ENERGETICA METROPOLITANA S.p.A. - C.F. 07129470014 | Chiomonte | X | | 6 | 568 | 4017 | | | | | | | | | | | - | - | - | - | - | - | - | - | - | Versante - Zona condotta forzata n°3 | | | |
| 26 | A.E.M. AZIENDA ENERGETICA METROPOLITANA S.p.A. - C.F. 07129470014 | Chiomonte | X | | 6 | 887 | 4017 | | | | | | | | | | | - | - | - | - | - | - | - | - | - | Versante - Zona condotta forzata n°3 | | | |
| 27 | A.E.M. AZIENDA ENERGETICA METROPOLITANA S.p.A. - C.F. 07129470014 | Chiomonte | X | | 6 | 1021 | 4017 | | | | | | | | | | | - | - | - | - | - | - | - | - | - | Versante - Zona condotta forzata n°3 | | | |
| 28 | IRIDE ENERGIA S.p.A. - C.F. 90357630012 | Chiomonte | | X | 6 | 720 | 1001137 | | | | | | | | | | | - | - | - | - | - | - | - | - | - | - | zona centrale di produzione energia elettrica | | |
| 29 | Città di Torino | Chiomonte | X | | 6 | 1300 | | | | | | | | | | | | - | - | - | - | - | - | - | - | - | - | zona strada comunale | | |
| 30 | Città di Torino | Chiomonte | X | | 6 | 1301 | | | | | | | | | | | | - | - | - | - | - | - | - | - | - | - | zona strada comunale | | |
| 31 | ANAS - C.F. 80208450587 | Chiomonte | X | | 6 | 1214 | | | | | | | | | | | | - | - | - | - | - | - | - | - | - | - | zona strada comunale | | |
| TOTALE SERVITU' | | | | | | | | | | | | | | | 582,00 | 0,00 | 582,00 | | | | | 939,15 | 0,00 | 302,64 | 163,12 | 116,40 | 1937,09 | 3.458,40 | | |

INTERVENTI IN LOCALITA' SERRE LA VOUTE







Comune di Salbertrand - Foglio 23

Comune di Exilles - Foglio 38

Comune di Salbertrand - Foglio 23

Comune di Salbertrand - Foglio 23







LEGENDA

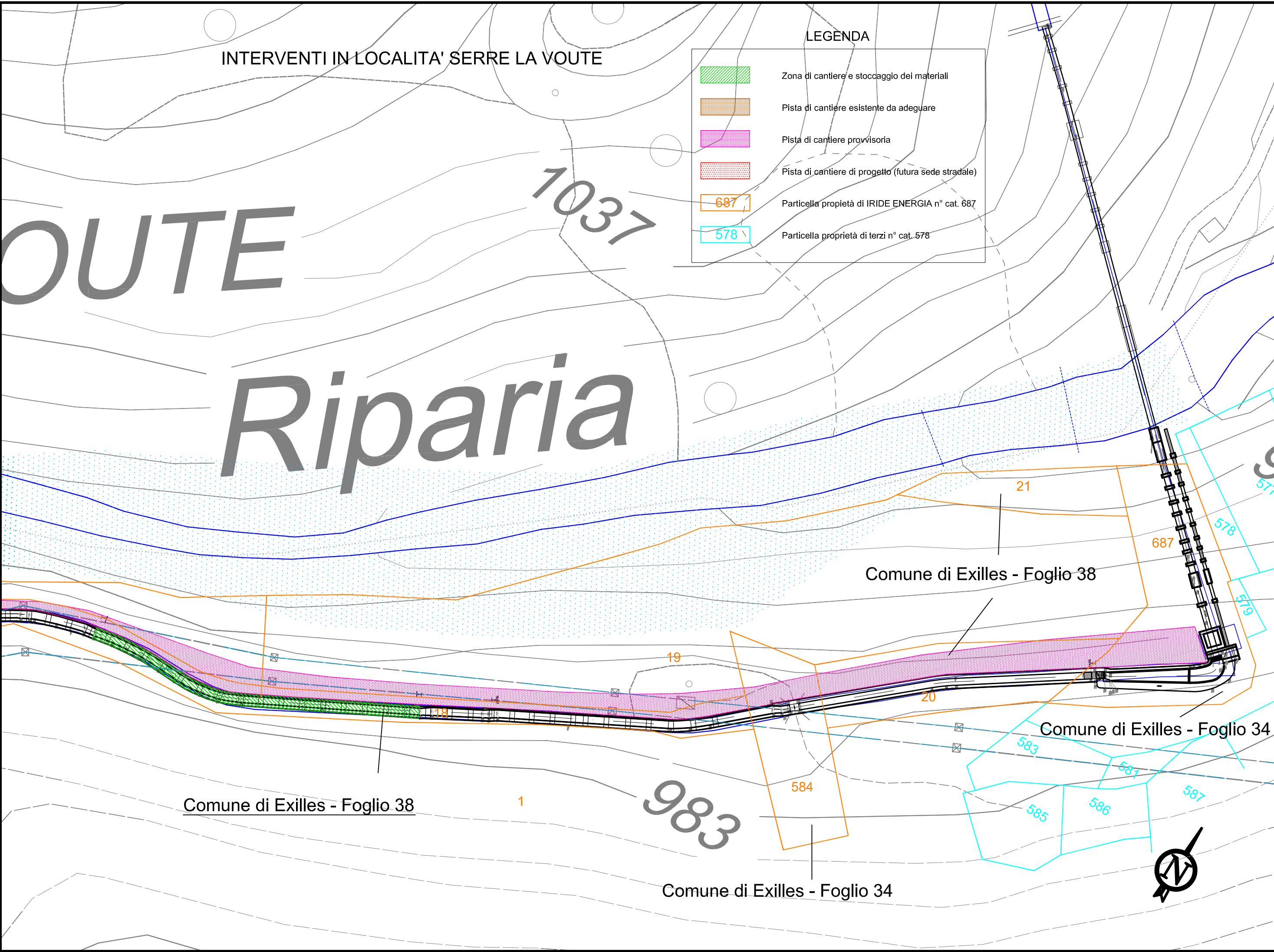
| | |
|---|--|
|  | Zona di cantiere e stoccaggio dei materiali |
|  | Pista di cantiere esistente da adeguare |
|  | Pista di cantiere provvisoria |
|  | Pista di cantiere di progetto (futura sede stradale) |
|  | Particella proprietà di IRIDE ENERGIA n° cat. 320 |
|  | Particella proprietà di terzi n° cat. 290 |



INTERVENTI IN LOCALITA' SERRE LA VOUTE







LEGENDA

| | |
|---|--|
|  | Zona di cantiere e stoccaggio dei materiali |
|  | Pista di cantiere esistente da adeguare |
|  | Pista di cantiere provvisoria |
|  | Pista di cantiere di progetto (futura sede stradale) |
|  | Particella proprietà di IRIDE ENERGIA n° cat. 687 |
|  | Particella proprietà di terzi n° cat. 578 |



INTERVENTI IN LOCALITA' PONTET

LEGENDA

| | |
|---|--|
|  | Zona di cantiere e stoccaggio dei materiali |
|  | Pista di cantiere esistente da adeguare |
|  | Pista di cantiere provvisoria |
|  | Pista di cantiere di progetto (futura sede stradale) |
|  | Particella proprietà di IRIDE ENERGIA n° cat. 535 |
|  | Particella proprietà di terzi n° cat. 537 |



Pontè

1009

Comune di Salbertrand - Foglio 5

998

via Monginevro (SS-24)

671

535

537

535

668

674

635

378

20

139

347

28

27

349

22

23

26







25


Comune di Salbertrand - Foglio 23

990

INTERVENTI IN LOCALITA' GALAMBRA

LEGENDA

| | |
|---|--|
|  | Zona di cantiere e stoccaggio dei materiali |
|  | Pista di cantiere esistente da adeguare |
|  | Pista di cantiere provvisoria |
|  | Pista di cantiere di progetto (futura sede stradale) |
|  | Particella proprietà di IRIDE ENERGIA n° cat. 399 |
|  | Particella proprietà di terzi n° cat. 334 |



Comune di Exilles - Foglio 31

Autostrada Torino - Frejus

900

K68

via Monginevro (SS-24)

900

INTERVENTI IN LOCALITA' RAMAT









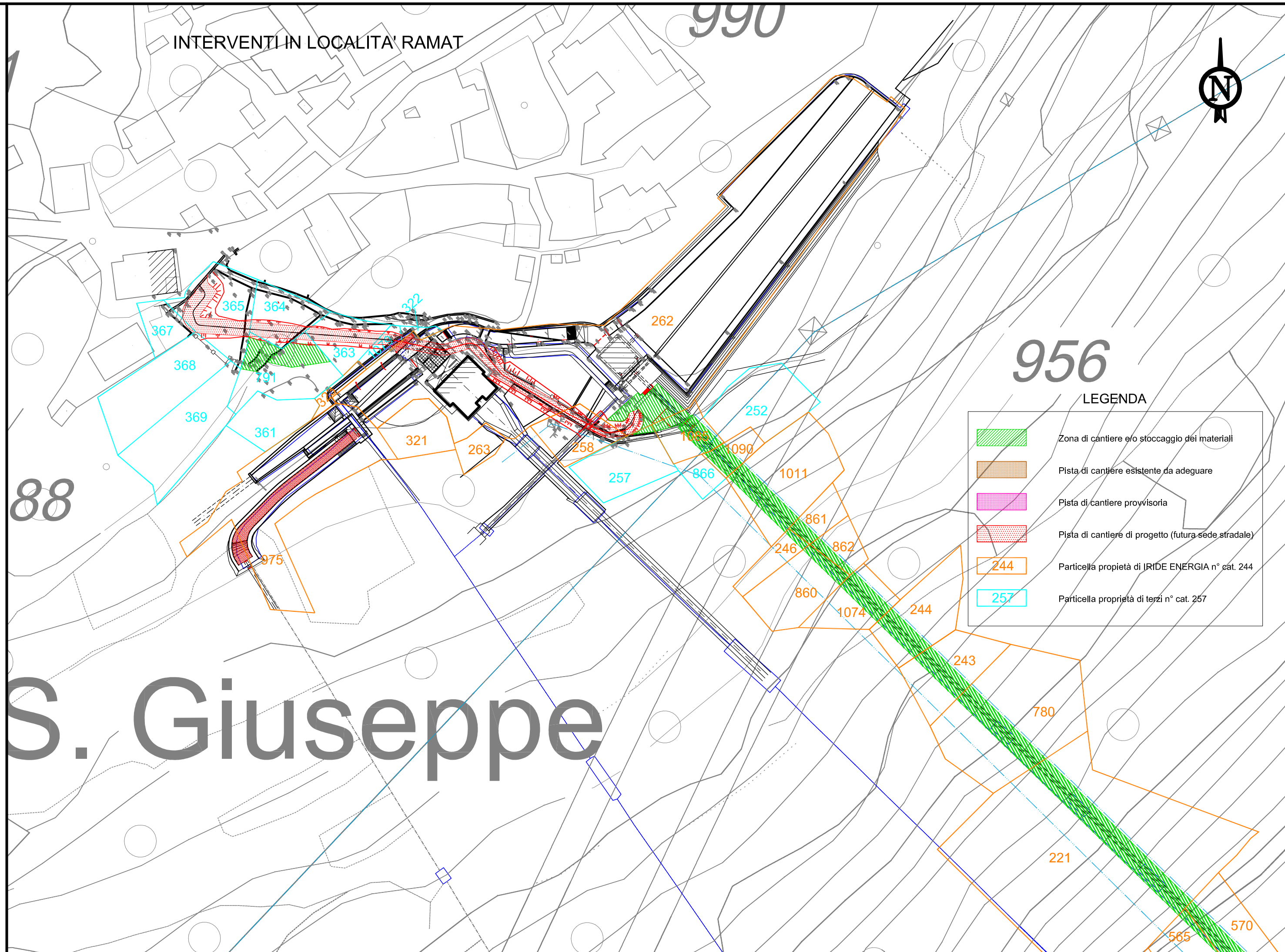
88

S. Giuseppe

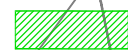
956

LEGENDA

| | |
|---|--|
|  | Zona di cantiere e/o stoccaggio dei materiali |
|  | Pista di cantiere esistente da adeguare |
|  | Pista di cantiere provvisoria |
|  | Pista di cantiere di progetto (futura sede stradale) |
|  | Particella proprietà di IRIDE ENERGIA n° cat. 244 |
|  | Particella proprietà di terzi n° cat. 257 |




LEGENDA



Zona di cantiere e stoccaggio dei materiali



Pista di cantiere esistente da adeguare



Pista di cantiere provvisoria



Pista di cantiere di progetto (futura sede stradale)



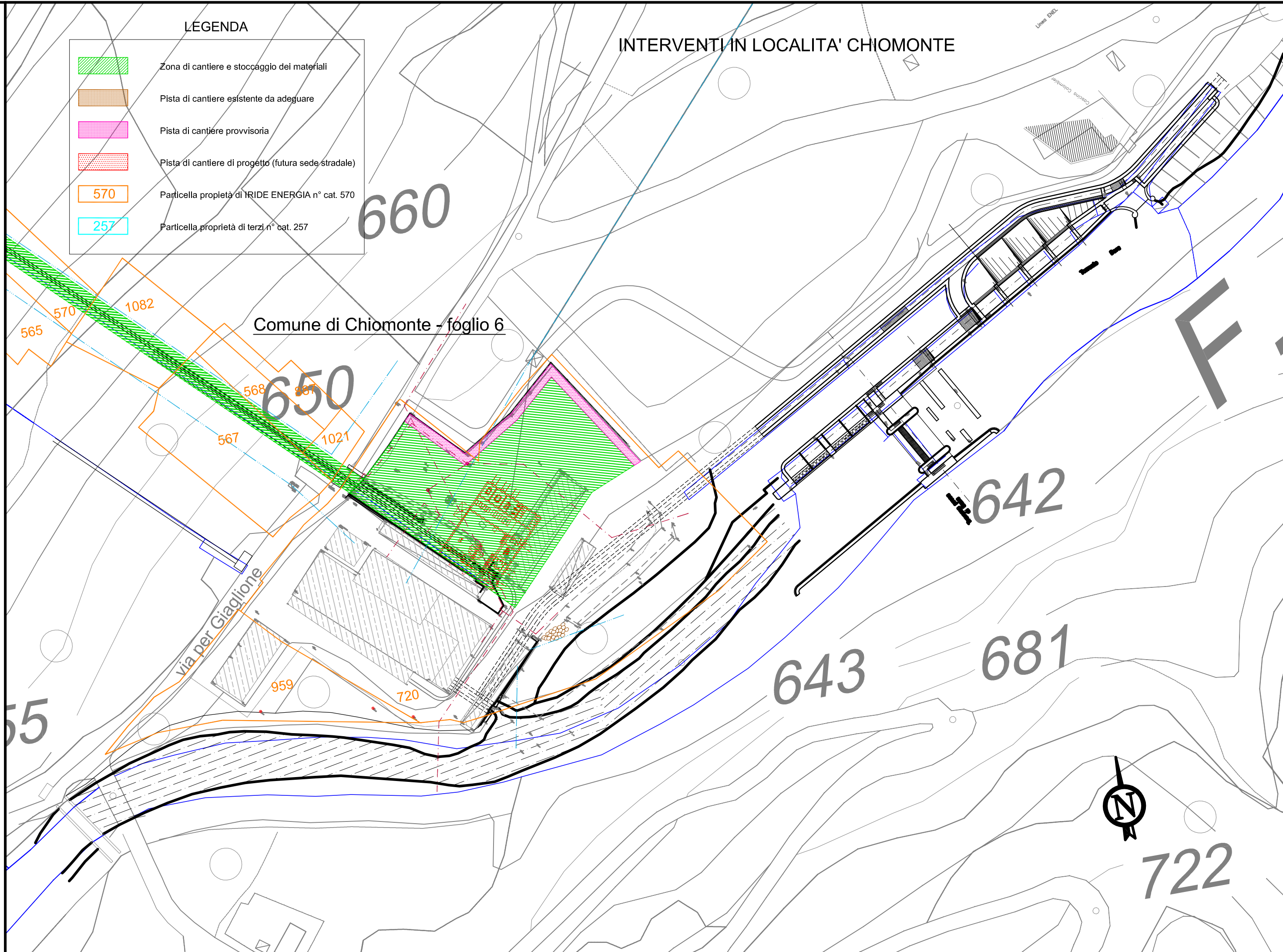
Particella proprietà di IRIDE ENERGIA n° cat. 570




Particella proprietà di terzi n° cat. 257

INTERVENTI IN LOCALITA' CHIOMONTE

Comune di Chiomonte - foglio 6





N=-2300

E=-1900

Particella: 20

Comune: EXILLES
Foglio: 38

Scala originale: 1:7500
Dimensione cornice: 2910.000 x 2070.000 metri

20-Ott-2008 10:00
Prot. n. 549820/2008







N=1600

E=1700

Scala originale: 1:1500
Dimensione cornice: 582.000 x 414.000 metri

Comune: SALBERTRAND
Foglio: 23

Particella: 139

20-Ott-2008 9:29
Prot. n. 530776/2008







Visura sintetica per immobile
Situazione degli atti informatizzati al 20/10/2008

| | |
|----------------------|-------------------------------------|
| Dati della richiesta | Comune di CHIOMONTE (Codice: C639) |
| Catasto Terreni | Provincia di TORINO |
| | Foglio: 6 Particella: 322 |

Immobile

| N. | DATI IDENTIFICATIVI | | | DATI CLASSAMENTO | | | | | | DATI DERIVANTI DA |
|----|---------------------|------------|-----|------------------|----------------|----------------|-------|---------------------|---------------------|--|
| | Foglio | Particella | Sub | Porz | Qualità Classe | Superficie(m²) | Deduz | Reddito | | |
| | | | | | | ha are ca | | Dominicale | Agrario | |
| 1 | 6 | 322 | | - | SEMIN IRRIG 2 | 00 25 | | Euro 0,08 L. 150 | Euro 0,06 L. 113 | Impianto meccanografico del 01/07/1971 |

INTESTATO

| N. | DATI ANAGRAFICI | CODICE FISCALE | DIRITTI E ONERI REALI |
|-------------------|---|---|------------------------------|
| 1 | JANNON Secondino nato a CHIOMONTE il 08/07/1918 | JNNSND18L08C639L | (1) Proprieta` per 1000/1000 |
| DATI DERIVANTI DA | | ISTRUMENTO (ATTO PUBBLICO) del 19/08/1978 Voltura n . 907978 in atti dal 03/04/1987 Rogante: ANNESE ALDO Sede: SUSA Registrazione: UR Sede: SUSA Volume: 251 n: 1887 del 05/09/1978 | |

Rilasciata da: Servizio Telematico

Visura sintetica per immobile
Situazione degli atti informatizzati al 20/10/2008

| | |
|----------------------|-------------------------------------|
| Dati della richiesta | Comune di CHIOMONTE (Codice: C639) |
| Catasto Terreni | Provincia di TORINO |
| | Foglio: 6 Particella: 363 |

Immobile

| N. | DATI IDENTIFICATIVI | | | DATI CLASSAMENTO | | | | | | DATI DERIVANTI DA |
|----|---------------------|------------|-----|------------------|----------------|----------------|-------|-----------------------|-----------------------|--|
| | Foglio | Particella | Sub | Porz | Qualità Classe | Superficie(m²) | Deduz | Reddito | | |
| | | | | | | ha are ca | | Dominicale | Agrario | |
| 1 | 6 | 363 | | - | PRATO IRRIG 2 | 02 90 | | Euro 0,82 L. 1.595 | Euro 0,97 L. 1.885 | Impianto meccanografico del 01/07/1971 |

INTESTATO

| N. | DATI ANAGRAFICI | CODICE FISCALE | DIRITTI E ONERI REALI |
|-------------------|---|--|------------------------------|
| 1 | SIBILLE Sergio nato a CHIOMONTE il 07/12/1943 | SBLSRG43T07C639D | (1) Proprieta` per 1000/1000 |
| DATI DERIVANTI DA | | DENUNZIA (NEI PASSAGGI PER CAUSA DI MORTE) del 04/03/1985 Voltura n. 832485 in atti dal 11/06/1988 Registrazione: UR Sede: SUSA Volume: 742 n: 62 del 02/09/1985 | |

Rilasciata da: Servizio Telematico

Visura sintetica per immobile
Situazione degli atti informatizzati al 20/10/2008

| | |
|----------------------|-------------------------------------|
| Dati della richiesta | Comune di CHIOMONTE (Codice: C639) |
| Catasto Terreni | Provincia di TORINO |
| | Foglio: 6 Particella: 364 |

Immobile

| N. | DATI IDENTIFICATIVI | | | DATI CLASSAMENTO | | | | | | DATI DERIVANTI DA |
|----|---------------------|------------|-----|------------------|----------------|----------------|-------|-----------------------|-----------------------|--|
| | Foglio | Particella | Sub | Porz | Qualità Classe | Superficie(m²) | Deduz | Reddito | | |
| | | | | | | ha are ca | | Dominicale | Agrario | |
| 1 | 6 | 364 | | - | PRATO IR AR 2 | 03 10 | | Euro 1,04 L. 2.015 | Euro 1,12 L. 2.170 | Impianto meccanografico del 01/07/1971 |

INTESTATO

| N. | DATI ANAGRAFICI | CODICE FISCALE | DIRITTI E ONERI REALI |
|-------------------|--|--|------------------------------|
| 1 | JANNON Aldo nato a CHIOMONTE il 08/05/1946 | JNNLDA46E08C639A | (1) Proprieta` per 1000/1000 |
| DATI DERIVANTI DA | | ISTRUMENTO (ATTO PUBBLICO) del 16/04/1994 Voltura n . 5880 .1/1994 in atti dal 27/03/2003 (protocollo n . 362600) Repertorio n .: 61173 Rogante: ANNESE ALDO Sede: | |
| | | SUSA Registrazione: Sede: SUSA n: 196 del 03/05/1994 | |

Rilasciata da: Servizio Telematico

Visura sintetica per immobile
Situazione degli atti informatizzati al 20/10/2008

| | |
|-----------------------------|--|
| Dati della richiesta | Comune di CHIOMONTE (Codice: C639) |
| | Provincia di TORINO |
| Catasto Terreni | Foglio: 6 Particella: 365 |

Immobile

| N. | DATI IDENTIFICATIVI | | | DATI CLASSAMENTO | | | | | | DATI DERIVANTI DA |
|----------|---------------------|------------|-----|------------------|----------------------|----------------|-------|-------------------------------------|-------------------------------------|---|
| | Foglio | Particella | Sub | Porz | Qualità Classe | Superficie(m²) | Deduz | Reddito | | |
| | | | | | | ha are ca | | Dominicale | Agrario | |
| 1 | 6 | 365 | | - | PRATO IR AR 2 | 05 31 | | Euro 1,78 L. 3.452 | Euro 1,92 L. 3.717 | Impianto meccanografico del 01/07/1971 |

INTESTATI

| N. | DATI ANAGRAFICI | CODICE FISCALE | DIRITTI E ONERI REALI |
|-------------------|--|--|-------------------------|
| 1 | FENOCCHIO Tersillo nato a MONTANARO il 22/08/1922 | FNCTSL22M22F422W | (1) Proprieta` per 1/13 |
| 2 | FENOCCHIO Vittorio nato in FRANCIA il 19/01/1932 | FNCVTR32A19Z110M | (1) Proprieta` per 1/13 |
| 3 | JANNON Livio nato a CHIOMONTE il 18/10/1938 | JNNLVI38R18C639L | (1) Proprieta` per 1/13 |
| 4 | SIBILLE Aldo nato a CHIOMONTE il 11/08/1930 | SBL LDA30M11C639Y | (1) Proprieta` per 1/13 |
| 5 | SIBILLE Carlo nato a CHIOMONTE il 13/04/1930 | SBL CRL30D13C639X | (1) Proprieta` per 1/13 |
| 6 | SIBILLE Cesira Herminie nata a CHIOMONTE il 23/10/1924 | SBL CRH24R63C639B | (1) Proprieta` per 1/13 |
| 7 | SIBILLE Ernesta nata a TORINO il 20/07/1926 | SBL RST26L60L219V | (1) Proprieta` per 1/13 |
| 8 | SIBILLE Felicie nata a CHIOMONTE il 05/04/1921 | SBL FLC21D45C639V | (1) Proprieta` per 1/13 |
| 9 | SIBILLE Luigia Maria nata a CHIOMONTE il 08/04/1918 | SBL LMR18D48C639M | (1) Proprieta` per 1/13 |
| 10 | SIBILLE Luigina nata a CORTIGLIONE il 09/07/1924 | SBL LGN24L49D072G | (1) Proprieta` per 1/13 |
| 11 | SIBILLE Marcello nato a CHIOMONTE il 07/03/1939 | SBL MCL39C07C639U | (1) Proprieta` per 1/13 |
| 12 | SIBILLE Mauro nato a CHIOMONTE il 29/04/1941 | SBL MRA41D29C639O | (1) Proprieta` per 1/13 |
| 13 | SIBILLE Rina nata a CHIOMONTE il 22/12/1935 | SBL RNI35T62C639K | (1) Proprieta` per 1/13 |
| DATI DERIVANTI DA | | DENUNZIA (NEI PASSAGGI PER CAUSA DI MORTE) del 22/01/1990 n . 18556 .1/1991 in atti dal 15/12/2003 (protocollo n . 1044446) Registrazione: UR Sede: SUSa Volume: 766 n: 49 del 23/07/1990 SUCCESSIONE | |

Rilasciata da: **Servizio Telematico**

Visura sintetica per immobile
Situazione degli atti informatizzati al 20/10/2008

| | |
|----------------------|-------------------------------------|
| Dati della richiesta | Comune di CHIOMONTE (Codice: C639) |
| Catasto Terreni | Provincia di TORINO |
| | Foglio: 6 Particella: 791 |

Immobile

| N. | DATI IDENTIFICATIVI | | | DATI CLASSAMENTO | | | | | | DATI DERIVANTI DA |
|----|---------------------|------------|-----|------------------|----------------|----------------|-------|-----------------------|-----------------------|--|
| | Foglio | Particella | Sub | Porz | Qualità Classe | Superficie(m²) | Deduz | Reddito | | |
| | | | | | | ha are ca | | Dominicale | Agrario | |
| 1 | 6 | 791 | | - | PRATO IR AR 2 | 05 43 | | Euro 1,82 L. 3.530 | Euro 1,96 L. 3.801 | ISTRUMENTO (ATTO PUBBLICO) del 09/10/1999 n . 5311 .3/1999 in atti dal 30/05/2000 |

INTESTATO

| N. | DATI ANAGRAFICI | CODICE FISCALE | DIRITTI E ONERI REALI |
|-------------------|--|--|------------------------|
| 1 | SIBILLE Bruno nato a CHIOMONTE il 16/06/1948 | SBLBRN48H16C639A | (1) Proprieta` per 1/1 |
| DATI DERIVANTI DA | | ISTRUMENTO (ATTO PUBBLICO) del 09/10/1999 Voltura n . 40586 .1/2005 in atti dal 22/11/2005 (protocollo n . TO0487890) Repertorio n . : 248740 Rogante: TAVOLACCINI | |
| | | PAOLO Sede: BIELLA Registrazione: UU Sede: BIELLA Volume: 1 n: 2516 del 29/10/1999 DIVISIONE | |

Rilasciata da: Servizio Telematico

Visura sintetica per immobile
Situazione degli atti informatizzati al 20/10/2008

| | |
|----------------------|-------------------------------------|
| Dati della richiesta | Comune di CHIOMONTE (Codice: C639) |
| Catasto Terreni | Provincia di TORINO |
| | Foglio: 6 Particella: 1079 |

Immobile

| N. | DATI IDENTIFICATIVI | | | DATI CLASSAMENTO | | | | | | DATI DERIVANTI DA |
|----|---------------------|------------|-----|------------------|----------------|----------------|-------|---------------------|---------------------|--|
| | Foglio | Particella | Sub | Porz | Qualità Classe | Superficie(m²) | Deduz | Reddito | | |
| | | | | | | ha are ca | | Dominicale | Agrario | |
| 1 | 6 | 1079 | | - | SEMIN IRRIG 2 | 00 50 | | Euro 0,15 L. 300 | Euro 0,12 L. 225 | Impianto meccanografico del 01/07/1971 |

INTESTATO

| N. | DATI ANAGRAFICI | | CODICE FISCALE | DIRITTI E ONERI REALI |
|-------------------|--|--|------------------|------------------------------|
| 1 | SIBILLE Gisele Edith nata in FRANCIA il 20/10/1961 | | SBLGLD61R60Z110K | (1) Proprieta` per 1000/1000 |
| DATI DERIVANTI DA | | ISTRUMENTO (ATTO PUBBLICO) del 13/11/1982 Voltura n . 15183 in atti dal 03/04/1987 Repertorio n .: 36185 Rogante: ANNESE ALDO Sede: SUSa Registrazione: UR Sede: | | |
| | | SUSa Volume: 261 n: 1762 del 01/12/1982 | | |

Rilasciata da: Servizio Telematico

Visura sintetica per immobile
Situazione degli atti informatizzati al 20/10/2008

| | |
|----------------------|---------------------------------------|
| Dati della richiesta | Comune di SALBERTRAND (Codice: H684) |
| Catasto Terreni | Provincia di TORINO |
| | Foglio: 23 Particella: 290 |

Immobile

| N. | DATI IDENTIFICATIVI | | | DATI CLASSAMENTO | | | | | | DATI DERIVANTI DA |
|----|---------------------|------------|-----|------------------|------------------|----------------|-------|---------------------|---------------------|--|
| | Foglio | Particella | Sub | Porz | Qualità Classe | Superficie(m²) | Deduz | Reddito | | |
| | | | | | | ha are ca | | Dominicale | Agrario | |
| 1 | 23 | 290 | | - | BOSCO U CEDUO | 10 87 | | Euro 0,34 L. 652 | Euro 0,17 L. 326 | Impianto meccanografico del 01/07/1971 |

INTESTATI

| N. | DATI ANAGRAFICI | CODICE FISCALE | DIRITTI E ONERI REALI |
|-------------------|---|--|------------------------------|
| 1 | BORGIS Amelia nata il 05/01/1922 | | (1) Proprieta` per 1/2 COMPR |
| 2 | FONTAN Maria Grazia nata a TORINO il 12/08/1955 | FNTMGR55M52L219M | (1) Proprieta` per 1/2 COMPR |
| DATI DERIVANTI DA | | DENUNZIA (NEI PASSAGGI PER CAUSA DI MORTE) del 11/06/1998 n . 70745 .1/1998 in atti dal 19/03/2002 (protocollo n . 201394) Registrazione: UR Sede: SUSA Volume: 814 n: 65 del 23/10/1998 SUCC . INT . DI FONTAN MARIO | |

Rilasciata da: Servizio Telematico

Visura sintetica per immobile
Situazione degli atti informatizzati al 20/10/2008

| | |
|----------------------|---------------------------------------|
| Dati della richiesta | Comune di SALBERTRAND (Codice: H684) |
| Catasto Terreni | Provincia di TORINO |
| | Foglio: 23 Particella: 327 |

Immobile

| N. | DATI IDENTIFICATIVI | | | DATI CLASSAMENTO | | | | | | DATI DERIVANTI DA |
|----|---------------------|------------|-----|------------------|------------------|----------------|-------|-----------------------|-----------------------|--|
| | Foglio | Particella | Sub | Porz | Qualità Classe | Superficie(m²) | Deduz | Reddito | | |
| | | | | | | ha are ca | | Dominicale | Agrario | |
| 1 | 23 | 327 | | - | BOSCO U CEDUO | 48 83 | | Euro 1,51 L. 2.930 | Euro 0,76 L. 1.465 | Impianto meccanografico del 01/07/1971 |

INTESTATI

| N. | DATI ANAGRAFICI | CODICE FISCALE | DIRITTI E ONERI REALI |
|-------------------|---|--|----------------------------------|
| 1 | COMUNE DI SALBERTRAND | | (10) Oneri CONTESTATARIO |
| 2 | FONTAN Mario nato a EXILLES il 08/09/1914 | FNTMRA14P08D433E | (10) Oneri POSSESSORE CONTESTATO |
| DATI DERIVANTI DA | | DENUNZIA (NEI PASSAGGI PER CAUSA DI MORTE) del 09/03/1974 n. 11078 in atti dal 25/11/1978 Registrazione: UR Sede: SUS A Volume: 143 n: 75 del 08/07/1974 | |

Rilasciata da: Servizio Telematico

Visura sintetica per immobile
Situazione degli atti informatizzati al 20/10/2008

| | |
|----------------------|---------------------------------------|
| Dati della richiesta | Comune di SALBERTRAND (Codice: H684) |
| Catasto Terreni | Provincia di TORINO |
| | Foglio: 23 Particella: 403 |

Immobile

| N. | DATI IDENTIFICATIVI | | | DATI CLASSAMENTO | | | | | | DATI DERIVANTI DA |
|----|---------------------|------------|-----|------------------|------------------|----------------|-------|-----------------------|---------------------|--|
| | Foglio | Particella | Sub | Porz | Qualità Classe | Superficie(m²) | Deduz | Reddito | | |
| | | | | | | ha are ca | | Dominicale | Agrario | |
| 1 | 23 | 403 | | - | BOSCO U CEDUO | 25 46 | | Euro 0,79 L. 1.528 | Euro 0,39 L. 764 | Impianto meccanografico del 01/07/1971 |

INTESTATI

| N. | DATI ANAGRAFICI | CODICE FISCALE | DIRITTI E ONERI REALI |
|-------------------|---|--|-----------------------------|
| 1 | BERTA Giacomina nata a SOLERO il 31/07/1931 | BRTGMN31L71I798K | (1) Proprieta` per 500/1000 |
| 2 | FONTAN Carlo nato a EXILLES il 07/04/1954 | FNTCRL54D07D433U | (1) Proprieta` per 500/1000 |
| DATI DERIVANTI DA | | DENUNZIA (NEI PASSAGGI PER CAUSA DI MORTE) del 11/04/2001 n. 255760.1/2001 in atti dal 02/05/2001 (protocollo n. 258844) | |

Rilasciata da: Servizio Telematico

Visura sintetica per immobile
Situazione degli atti informatizzati al 20/10/2008

| | |
|----------------------|-----------------------------------|
| Dati della richiesta | Comune di EXILLES (Codice: D433) |
| Catasto Terreni | Provincia di TORINO |
| | Foglio: 31 Particella: 91 |

Immobile

| N. | DATI IDENTIFICATIVI | | | DATI CLASSAMENTO | | | | | | DATI DERIVANTI DA |
|----|---------------------|------------|-----|------------------|------------------|----------------|-------|---------------------|---------------------|--|
| | Foglio | Particella | Sub | Porz | Qualità Classe | Superficie(m²) | Deduz | Reddito | | |
| | | | | | | ha are ca | | Dominicale | Agrario | |
| 1 | 31 | 91 | | - | BOSCO U CEDUO | 05 94 | | Euro 0,18 L. 356 | Euro 0,21 L. 416 | Impianto meccanografico del 01/07/1971 |

INTESTATO

| N. | DATI ANAGRAFICI | CODICE FISCALE | DIRITTI E ONERI REALI |
|-------------------|---|---|------------------------|
| 1 | MARRE Franco nato a EXILLES il 16/05/1931 | MRRFNC31E16D433V | (1) Proprieta` per 1/1 |
| DATI DERIVANTI DA | | ISTRUMENTO (ATTO PUBBLICO) del 24/12/1993 Voltura n . 3671 .1/1994 in atti dal 08/04/2002 (protocollo n . 255397) Repertorio n .: 27102 Rogante: NOTAIO SICIGNANO Sede: | |
| | | TORINO Registrazione: UR Sede: TORINO n: 1084 del 10/01/1994 VENDITA E DIVISIONE | |

Rilasciata da: Servizio Telematico

Visura sintetica per immobile
Situazione degli atti informatizzati al 20/10/2008

| | |
|----------------------|-----------------------------------|
| Dati della richiesta | Comune di EXILLES (Codice: D433) |
| Catasto Terreni | Provincia di TORINO |
| | Foglio: 31 Particella: 98 |

Immobile

| N. | DATI IDENTIFICATIVI | | | DATI CLASSAMENTO | | | | | | DATI DERIVANTI DA |
|----|---------------------|------------|-----|------------------|----------------|----------------|-------|-----------------------|-----------------------|--|
| | Foglio | Particella | Sub | Porz | Qualità Classe | Superficie(m²) | Deduz | Reddito | | |
| | | | | | | ha are ca | | Dominicale | Agrario | |
| 1 | 31 | 98 | | - | SEMIN IRRIG 3 | 12 28 | | Euro 1,59 L. 3.070 | Euro 2,22 L. 4.298 | Impianto meccanografico del 01/07/1971 |

INTESTATO

| N. | DATI ANAGRAFICI | CODICE FISCALE | DIRITTI E ONERI REALI |
|-------------------|--|--|------------------------|
| 1 | JOANNAS Piero nato a EXILLES il 20/05/1939 | JNNPRI39E20D433F | (1) Proprieta` per 1/1 |
| DATI DERIVANTI DA | | ISTRUMENTO (ATTO PUBBLICO) del 18/10/1986 Voltura n . 21969 .1/1986 in atti dal 08/05/2008 (protocollo n . TO0314070) Repertorio n .: 44235 Rogante: NOTAIO ANNESE | |
| | | ALDO Sede: SUSA Registrazione: AP Sede: SUSA n: 1187 del 04/11/1986 ATTO DI DIVISIONE | |

Rilasciata da: Servizio Telematico

Visura sintetica per immobile
Situazione degli atti informatizzati al 20/10/2008

| | |
|----------------------|-----------------------------------|
| Dati della richiesta | Comune di EXILLES (Codice: D433) |
| Catasto Terreni | Provincia di TORINO |
| | Foglio: 31 Particella: 99 |

Immobile

| N. | DATI IDENTIFICATIVI | | | DATI CLASSAMENTO | | | | | | DATI DERIVANTI DA |
|----|---------------------|------------|-----|------------------|----------------|----------------|-------|-----------------------|-----------------------|--|
| | Foglio | Particella | Sub | Porz | Qualità Classe | Superficie(m²) | Deduz | Reddito | | |
| | | | | | | ha are ca | | Dominicale | Agrario | |
| 1 | 31 | 99 | | - | SEMINATIVO 3 | 22 71 | | Euro 1,29 L. 2.498 | Euro 2,35 L. 4.542 | Impianto meccanografico del 01/07/1971 |

INTESTATO

| N. | DATI ANAGRAFICI | CODICE FISCALE | DIRITTI E ONERI REALI |
|----|---|------------------|------------------------------|
| 1 | BERNARD Elda nata a MOLINA DI LEDRO il 21/04/1922 | BRNLDE22D61F286I | (1) Proprieta` per 1000/1000 |

Rilasciata da: Servizio Telematico

Visura sintetica per immobile
Situazione degli atti informatizzati al 20/10/2008

| | |
|----------------------|-----------------------------------|
| Dati della richiesta | Comune di EXILLES (Codice: D433) |
| Catasto Terreni | Provincia di TORINO |
| | Foglio: 31 Particella: 101 |

Immobile

| N. | DATI IDENTIFICATIVI | | | DATI CLASSAMENTO | | | | | | DATI DERIVANTI DA |
|----|---------------------|------------|-----|------------------|----------------|----------------|-------|-----------------------|-----------------------|--|
| | Foglio | Particella | Sub | Porz | Qualità Classe | Superficie(m²) | Deduz | Reddito | | |
| | | | | | | ha are ca | | Dominicale | Agrario | |
| 1 | 31 | 101 | | - | SEMIN IRRIG 3 | 07 41 | | Euro 0,96 L. 1.853 | Euro 1,34 L. 2.594 | Impianto meccanografico del 01/07/1971 |

INTESTATO

| N. | DATI ANAGRAFICI | CODICE FISCALE | DIRITTI E ONERI REALI |
|-------------------|--|---|------------------------|
| 1 | DEYME Pierina nata a EXILLES il 16/03/1934 | DYMPRN34C56D433N | (1) Proprieta` per 1/1 |
| DATI DERIVANTI DA | | ISTRUMENTO (ATTO PUBBLICO) del 04/07/1998 Voltura n . 58872 .1/1998 in atti dal 22/02/2002 (protocollo n . 132265) Repertorio n .: 67873 Rogante: ANNESE Sede: SUSA | |
| | | DIVISIONE | |

Rilasciata da: Servizio Telematico

Visura sintetica per immobile
Situazione degli atti informatizzati al 20/10/2008

| | |
|----------------------|-----------------------------------|
| Dati della richiesta | Comune di EXILLES (Codice: D433) |
| Catasto Terreni | Provincia di TORINO |
| | Foglio: 31 Particella: 133 |

Immobile

| N. | DATI IDENTIFICATIVI | | | DATI CLASSAMENTO | | | | | | DATI DERIVANTI DA |
|----|---------------------|------------|-----|------------------|----------------|----------------|-------|-----------------------|-----------------------|--|
| | Foglio | Particella | Sub | Porz | Qualità Classe | Superficie(m²) | Deduz | Reddito | | |
| | | | | | | ha are ca | | Dominicale | Agrario | |
| 1 | 31 | 133 | | - | VIGNETO 3 | 06 30 | | Euro 0,81 L. 1.575 | Euro 1,63 L. 3.150 | Impianto meccanografico del 01/07/1971 |

INTESTATO

| N. | DATI ANAGRAFICI | CODICE FISCALE | DIRITTI E ONERI REALI |
|-------------------|--|--|------------------------|
| 1 | FONTAN Laura nata a BARDONECCHIA il 10/12/1948 | FNTLRA48T50A651M | (1) Proprieta` per 1/1 |
| DATI DERIVANTI DA | | DENUNZIA (NEI PASSAGGI PER CAUSA DI MORTE) del 16/09/1997 n . 22653 .1/1998 in atti dal 14/11/2001 (protocollo n . 669856) Rogante: FONTAN GIUSEPPE Registrazione: | |
| | | UR Sede: SUSA n: 31 del 12/03/1998 | |

Rilasciata da: Servizio Telematico

Visura sintetica per immobile
Situazione degli atti informatizzati al 20/10/2008

| | |
|----------------------|-----------------------------------|
| Dati della richiesta | Comune di EXILLES (Codice: D433) |
| Catasto Terreni | Provincia di TORINO |
| | Foglio: 34 Particella: 584 |

Immobile

| N. | DATI IDENTIFICATIVI | | | DATI CLASSAMENTO | | | | | | DATI DERIVANTI DA |
|----|---------------------|------------|-----|------------------|------------------|----------------|-------|---------------------|---------------------|--|
| | Foglio | Particella | Sub | Porz | Qualità Classe | Superficie(m²) | Deduz | Reddito | | |
| | | | | | | ha are ca | | Dominicale | Agrario | |
| 1 | 34 | 584 | | - | INCOLT U PROD | 14 68 | | Euro 0,15 L. 294 | Euro 0,08 L. 147 | Impianto meccanografico del 01/07/1971 |

INTESTATO

| N. | DATI ANAGRAFICI | CODICE FISCALE | DIRITTI E ONERI REALI |
|----|--|----------------|------------------------------|
| 1 | BERNARD Giovanni;BATTISTA FU GIOVANNI BATTISTA | | (1) Proprieta` per 1000/1000 |

Rilasciata da: Servizio Telematico