











# Valle Dora Energia

## RIQUALIFICAZIONE IMPIANTO IDROELETTRICO SALBERTRAND - CHIOMONTE

**VALLE DORA ENERGIA s.r.l.**  
L'AMMINISTRATORE DELEGATO  
(dott. arch. Giuseppe Garbati)

### STUDIO PRELIMINARE AMBIENTALE

a cura di:

 <b>ETATEC</b> S.R.L. SOCIETA' DI INGEGNERIA <b>STUDIO PAOLETTI</b> INGEGNERI ASSOCIATI	prof. ing. Alessandro Paoletti 	dott. ing. Giovanni Battista Peduzzi 	dott. ing. Filippo Malingegno 
	L'Amministratore Delegato (dott. ing. Roberto Garbati) 	Il Direttore Produzione Idroelettrica (p.i. Luigi Bonifacino) 	Il Responsabile Project Management (dott. Andrea Verlucca Moreto) 

Titolo:

### ELENCO ATTI

Revisioni:	N°	Descrizione			Data
Numero Elaborato:	Tipologia	Commessa	Documento	Numero	Scala
	SIA	442-04	AT	S.00.00	

<b>VALLE DORA ENERGIA S.r.l.</b>		
<b>“RIQUALIFICAZIONE IMPIANTO IDROELETTRICO SALBERTRAND-CHIAMONTE”</b>		
<b>STUDIO PRELIMINARE AMBIENTALE</b>		
<b>ELENCO ELABORATI</b>		
<u><b>CODICE ELABORATO</b></u>	<u><b>TITOLO ELABORATO</b></u>	
<b>S</b>	<b><u>Relazioni</u></b>	
S.01.00	Relazione generale e descrittiva	
S.02.00	Riassunto non tecnico	
S.03.00	Relazione in merito alla possibile incidenza su SIC e ZPS	
S.04.00	Piano di monitoraggio ambientale	
	<b><u>Elaborati cartografici allegati al S.I.A.</u></b>	
<b>S.05</b>	<b><u>Tavole del QUADRO PROGRAMMATICO (area vasta)</u></b>	
S.05.01	Carta dei vincoli	
S.05.02	Carta dell'uso del suolo e delle tipologie forestali	
S.05.03	Carta delle utilizzazioni idroelettriche	
S.05.04	Carta della viabilità esistente e di progetto	
<b>S.06</b>	<b><u>Tavole del QUADRO PROGETTUALE</u></b>	
S.06.01	Planimetria aree a rischio e delimitazione delle fasce fluviali	
S.06.02.01-02	Carta geologica	
S.06.02.03-04	Carta geomorfologica	
S.06.03.01-04	Aree di cantiere	
S.06.04	Corografia opere in progetto	
<b>S.07</b>	<b><u>Tavole del QUADRO AMBIENTALE</u></b>	
S.07.01	Corografia dei bacini idrografici	
S.07.02	Carta della vegetazione	
S.07.03	Carta della qualità della vegetazione	
S.07.04	Carta della vulnerabilità della vegetazione	
S.07.05	Carta della qualità delle acque e della fauna ittica	
S.07.06	Carta dell'ecomosaico	
S.07.07	Carta della struttura scenica del paesaggio	
S.07.08	Carta delle unità di paesaggio	
S.07.09	Carta della qualità degli ecosistemi	
<b>S.08</b>	<b><u>Tavole delle MITIGAZIONI</u></b>	
S.08.01	Carta delle misure di mitigazione e compensazione	
S.08.02	Rendering delle mitigazioni previste	