






















LEGENDA

-  Coni di deiezione.
-  Coltre eluvio colluviale e detritico colluviale
-  Detriti di falda
-  Depositi fluviali
-  Depositi misti
-  Diamictico del complesso dei bacini tributari
-  Depositi fluviali appartenenti all'altopiano di Chiomonte
-  Diamictico appartenenti all'altopiano di Devis
-  Diamictico appartenenti all'altopiano di Fentis
-  Diamictico appartenenti all'altopiano di Fentis
-  Accumuli gravitativi (a) e travertini (b) appartenenti ad unità non distinte in base al bacino
-  Complesso di Chiomonte - Venaua (a) scisti neri, calcaretti carbonatici, intercalazioni di quarziti micacee clivellate e gneiss, serpentini e serpentinosi (b) gneiss albitici e micacei, micacei a granito e filadici
-  Complesso di Gargine calcaretti e micacei carbonatici in facies scisti blu
-  Calcaretti di Morfol calcaretti carbonatici in facies scisti blu, intercalazioni di calcaretti albitici e quarziti micacee biancastre
-  Breccie di Sesto Bianche breccie a cemento carbonatico, quarziti micacee biancastre
-  Dolomie di Gad dolomie massicce con subverticali livelli di breccie carbonatiche
-  Complesso d'Albania a metaconglomerati a ciottoli di quarzo e rari filici passanti a quarziti metaconglomerati a micacei quarziti, quarziti, metaconglomerati, micacei a pleuroclite, mica chiara, clorite e carbonati con rari livelli di marmi e gneiss leucocritici a granito
-  Complesso di Clara micacei e gneiss minuti abilitati
-  Faglia certa o presunta
-  Cordone morenico
-  Trincea

 **Valle Dora Energia**

**RIQUALIFICAZIONE IMPIANTO IDROELETTRICO  
SALBERTRAND - CHIOMONTE**

**VALLE DORA ENERGIA S.r.l.**  
L'AMMINISTRATORE DELEGATO  
(GGF, ING. Roberto Garbati)

**STUDIO PRELIMINARE AMBIENTALE**  
a cura di:

TITOLO:

CARTA GEOLOGICA  
foglio 2  
scala 1 : 10.000

Revisioni:	N°	Descrizione	Data

Numero Elaborato:	Tipologia	Commissa	Documento	Numero	Scala
	SIA	442-04	DI	S.06.02.2	1:10.000