



FOTO - 1 -
VISTA DELLA ZONA DI INGRESSO AL CANTIERE
IMPIANTO RAMAT



FOTO - 2 -
VEDUTA DA RAMAT DELL'OPERA DI
PRESA DI CHIOMONTE



FOTO - 3 -
VEDUTA DA RAMAT DELLA
CENTRALE DI CHIOMONTE




FOTO - 4 -
VISTA DA CHIOMONTE DEL VERSANTE
DI POSA DELLA NUOVA CONDOTTA n°3




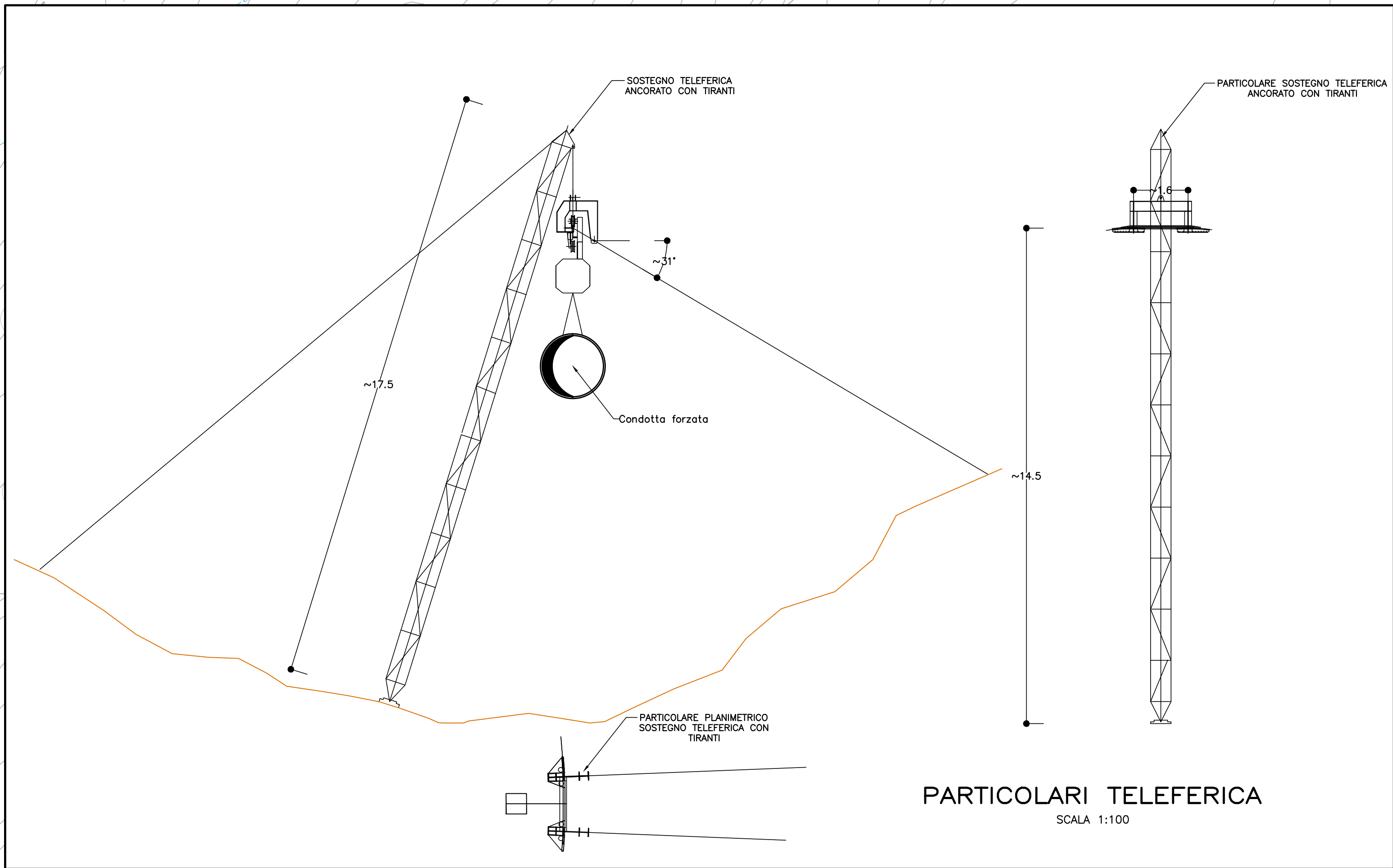
FOTO - 5 -
VISTA DA CHIOMONTE DEL VERSANTE
DI POSA DELLA NUOVA CONDOTTA n°2



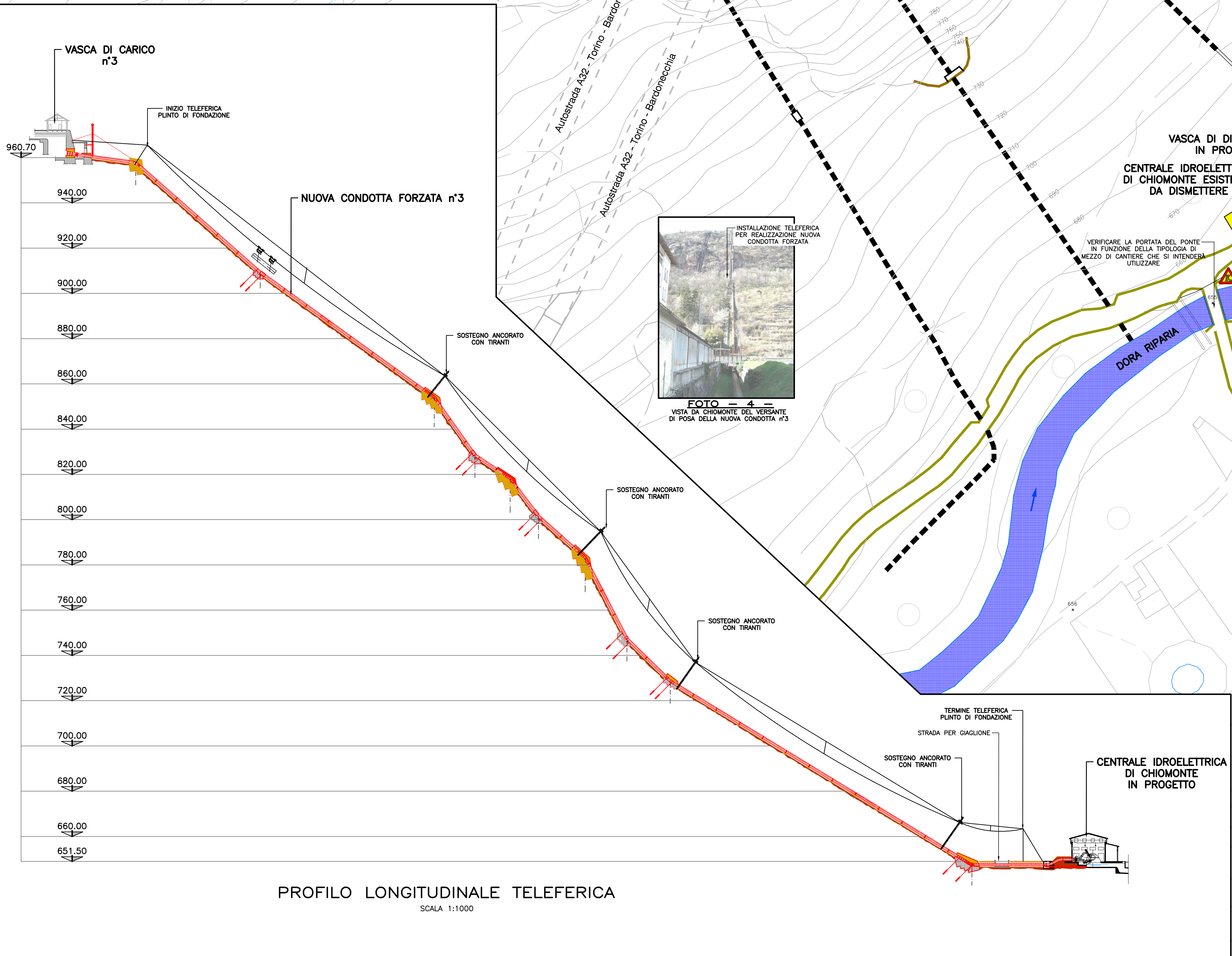
FOTO - 6 -
AREA IN CUI SORGEVA LA
NUOVA CENTRALE DI CHIOMONTE



FOTO - 7 -
GALLERIA DI DERIVAZIONE CHIOMONTE - SUSAL
CANALE DI TROPPO PIENO



PARTICOLARI TELEFERICA
SCALA 1:100



PROFILO LONGITUDINALE TELEFERICA
SCALA 1:1000

LEGENDA

- PISTA ESISTENTE DA ADEGUIARE PER UTILIZZO DA MEZZI DI CANTIERE
- AREE PER STOCCAGGIO MATERIALI, LAVORAZIONI E SERVIZI
- NUOVA PISTA DI CANTIERE
- PISTA DI MANUTENZIONE ESISTENTE DA ADIBIRE TEMPORANEAMENTE A PISTA DI CANTIERE
- PISTA DI CANTIERE TEMPORANEA DA SMANTELLARE AL TERMINE DEI LAVORI
- LAVORAZIONI PREVISTE IN PROGETTO
- RIFERIMENTO FOTOGRAFICO
- AREA DI STOCCAGGIO MATERIALI
- BANCO LAVORAZIONE LEGNAME
- BANCO DI LAVORAZIONE FERRO
- STOCCAGGIO STRUTTURE PER PONTEGGI
- STOCCAGGIO MATERIALI FERROSI



RIQUALIFICAZIONE IMPIANTO IDROELETTRICO SALBERTRAND - CHIOMONTE

VALLE DORA ENERGIA s.r.l.
L'AMMINISTRATORE DELEGATO
(dott. ing. Roberto Garbati)

STUDIO PRELIMINARE AMBIENTALE a cura di:



Titolo:
Planimetria e sezioni sulla cantierizzazione ed interferenze aree di intervento
AREA RAMAT e CHIOMONTE
scala 1:1.000 - 1:100

Revisioni:	N°	Descrizione			Data
Numero Elaborato:	Tipologia	Commessa	Documento	Numero	Scala
	SIA	442-04	DI	S.06.03.04	varie

Diritti riservati ex art. 2578 c.c. - Riproduzione e consegna a terzi solo su specifica autorizzazione di IREN ENERGIA s.p.a.