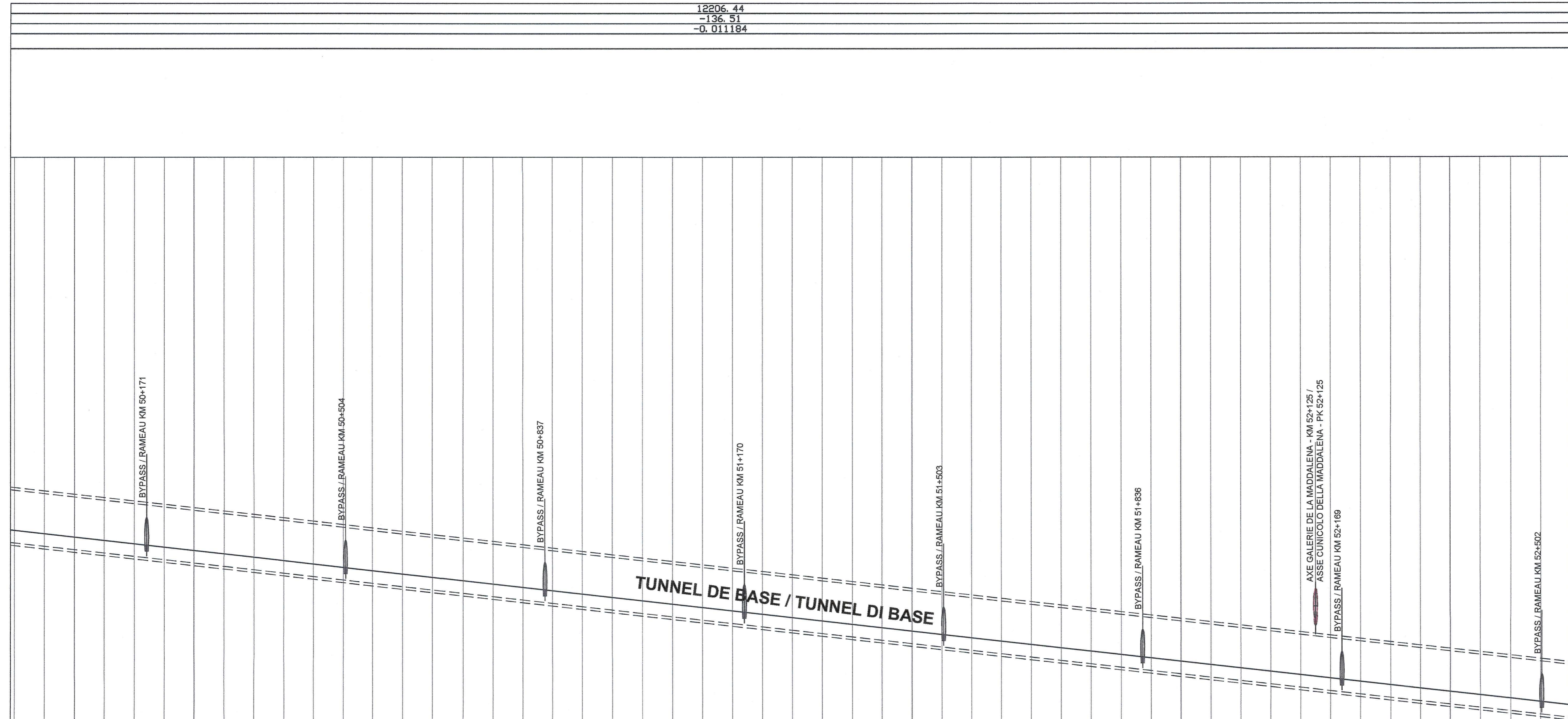



PENTE / LIVELLETTA DIS. h m  
DISTANCES CUMULEES / PROGRESSIVE

12206.44  
-1.36.53  
-0.011184

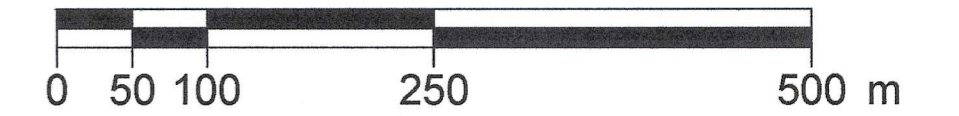


RELAZIONI DI RIFERIMENTO / RAPPORTS DE REFERENCE:  
PD2-C3A-TS3-0270 Relazione tecnica di tracciato / Rapport technique du tracé  
PD2-C3A-TS3-0280 Tabulati di tracciamento / Listings d'axes  
PLANIMETRIE DI RIFERIMENTO / VUES EN PLAN DE REFERENCE:  
PD2-C3A-TS3-0132 Key plan of tracciamento BP 1di4 / Tracé géométrique VP 1di4  
PD2-C3A-TS3-0133 Key plan of tracciamento BP 2di4 / Tracé géométrique VP 2di4  
PD2-C3A-TS3-0134 Key plan of tracciamento BP 3di4 / Tracé géométrique VP 3di4  
PD2-C3A-TS3-0135 Key plan of tracciamento BP 4di4 / Tracé géométrique VP 4di4  
PD2-C3A-TS3-0136 Key plan of tracciamento BP - Completamento di seconda fase / Tracé géométrique VP - Achevement de seconde phase

ECHELLE GRAPHIQUE 1:500 / SCALA GRAFICA 1:500



ECHELLE GRAPHIQUE 1:5000 / SCALA GRAFICA 1:5000



1:500

1:5000

Plan de comparaison = 450.00 m  
Quota di riferimento = 450.00 m

COMMUNE / COMUNE	GIAGLIONE																																																																																																									
COTES PROJECT / QUOTE PROGETTO	1105.620596	880	2086.792596	320	2073.876595	761	2047.411595	202	2001.440594	643	1997.138594	084	1966.2776593	524	1910.495592	965	1856.207592	406	1811.899591	847	1791.243591	288	1766.250590	729	1733.618590	169	1725.708589	610	1685.629589	051	1677.357588	492	1690.896587	933	1666.547587	373	1632.307586	814	1638.824586	255	1632.321585	696	1599.861585	137	1548.708584	578	1512.691584	018	1506.109583	459	1521.016582	900	1525.384582	341	1516.459581	782	1510.838581	222	1561.269580	663	1470.258580	104	1516.577579	545	1547.842578	986	1526.493578	426	1541.984577	867	1585.700577	308	1615.221576	749	1617.934576	190	1633.792575	631	1632.760575	071	1628.598574	512	1654.244573	953	1679.587573	394	1679.633572	895	1715.700572	275	1762.185571	716	1784.932571	157	1783.275570	598	1793.686570	039	1849.383569	480	1899.934568	920	1876.145568	361	1888.563567	802
COTES TERRAIN / QUOTE TERRENO																																																																																																										
ETOMETRICHE																																																																																																										
DIST. PARTIEL / DIST. PARZIALI																																																																																																										
DISTANCES CUMULEES / PROGRESSIVE	49+950.00	50+000.00	50+050.00	50+100.00	50+150.00	50+200.00	50+250.00	50+300.00	50+350.00	50+400.00	50+450.00	50+500.00	50+550.00	50+600.00	50+650.00	50+700.00	50+750.00	50+800.00	50+850.00	50+900.00	50+950.00	51+000.00	51+050.00	51+100.00	51+150.00	51+200.00	51+250.00	51+300.00	51+350.00	51+400.00	51+450.00	51+500.00	51+550.00	51+600.00	51+650.00	51+700.00	51+750.00	51+800.00	51+850.00	51+900.00	51+950.00	52+000.00	52+050.00	52+100.00	52+150.00	52+200.00	52+250.00	52+300.00	52+350.00	52+400.00	52+450.00	52+500.00																																																						
TRACE EN PLANE / ANDAMENTO PLANIMETRICO																																																																																																										

**LIAISON LYON - TURIN / COLLEGAMENTO TORINO - LIONE**  
Partie commune franco-italienne / Sezione transfrontaliere

**NOUVELLE LIGNE LYON TURIN - NUOVA LINEA TORINO LIONE**  
PARTIE COMMUNE FRANCO-ITALIENNE - PARTE COMUNE ITALO-FRANCOISE

REVISION DE L'AVANT-PROJET DE REFERENCE - REVISIONE DEL PROGETTO DEFINITIVO  
CUP C11J05000030001

GENIE CIVIL - OPERE CIVILI  
GEOMETRIA - GEOMETRIA  
TRACE - TRACCIATO  
TRACES FERROVIAIRES LN ( PHASE1 ) - TRACCIATI FERROVIARI LN ( FASE 1 )

PROFIL EN LONG VOIE PAIRE DU PK 49+950 A pk 52+550  
PROFILO LONGITUDINALE BINARIO PARI DA PK 49+950 A PK 52+550

Indice	Date / Data	Modifications / Modifiche	Elabé par / Concepito da	Validé par / Controlato da	Autorisé par / Autorizzato da
0	08/03/2012	Première diffusion Prima emissione	G. GROSSO (TOC) R. GIULIANI (TOC) C. RINALDI (LOM)	M. RUSSO C. OGNIBENE	L. CHANTRON A. MANCARELLA
A	31/07/2012	Révision générale Revisione generale	R. GIULIANI (TOC) A. LIVERIERO (LOM)	M. RUSSO C. OGNIBENE	L. CHANTRON A. MANCARELLA
B	25/09/2012	Révision générale Revisione generale	R. GIULIANI (TOC) A. LIVERIERO (LOM)	M. RUSSO C. OGNIBENE	L. CHANTRON A. MANCARELLA

Tecnimont  
Civil Construction  
Dott. Ing. Aldo Mancarella  
Ordine Ingegneri Prov. TO n. 8271 R

**DOTT. ING. RUSSO MARCO**  
ISCRITTO ALL'ALBO PROFESSIONALE  
COL. N. 12882

Code Doc: P D 2 C 3 A T S 3 0 1 6 2 B A P P L A

INDIRIZZO GED / ADRRESSE GED: CSA # # 23 02 01 40 23

ECHELLE / SCALA: 1:5000/1:500

LTF sas - 1001 Avenue de la Boisse - BP 80631 - F-73008 CHAMBERY CEDEX ( France )  
Tél: +33 (0) 4 79 68 56 50 - Fax: +33 (0) 4 79 68 56 75  
RCS Chambéry 439 598 962 - TVA: FR 0343965962  
Propriété LTF. Tous droits réservés - Propriété LTF. Tutti i diritti riservati