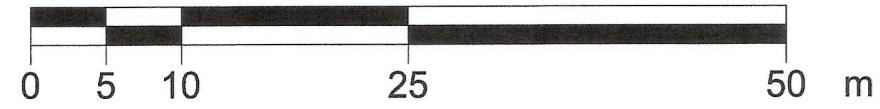
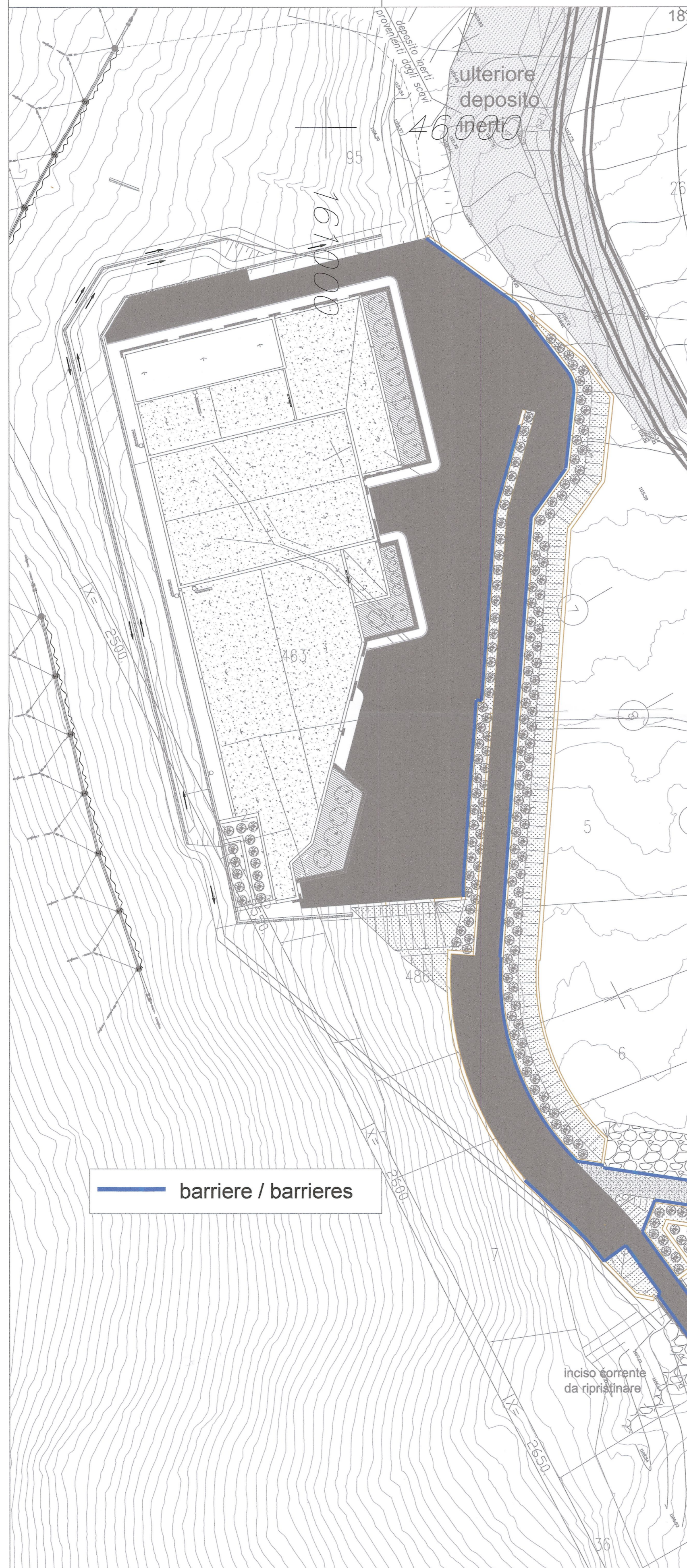


SCALA GRAFICA / ECHELLE GRAPHIQUE

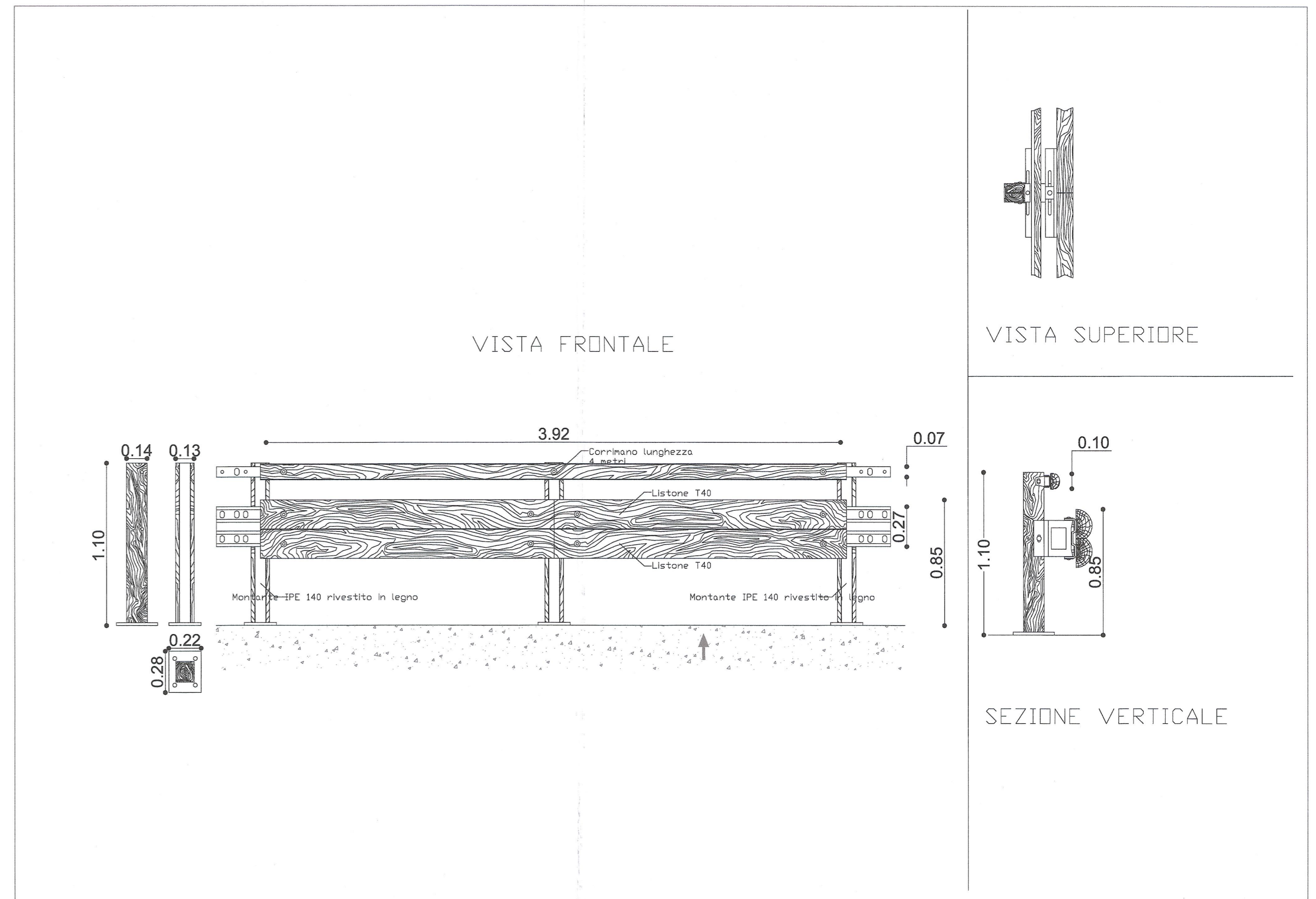


SISTEMA DI RIFERIMENTO LTF 2004c /  
SYSTEME DE REFERENCE LTF 2004c

PLANIMETRIA SCALA 1:500  
VUE EN PLAN ECHELLE 1:500

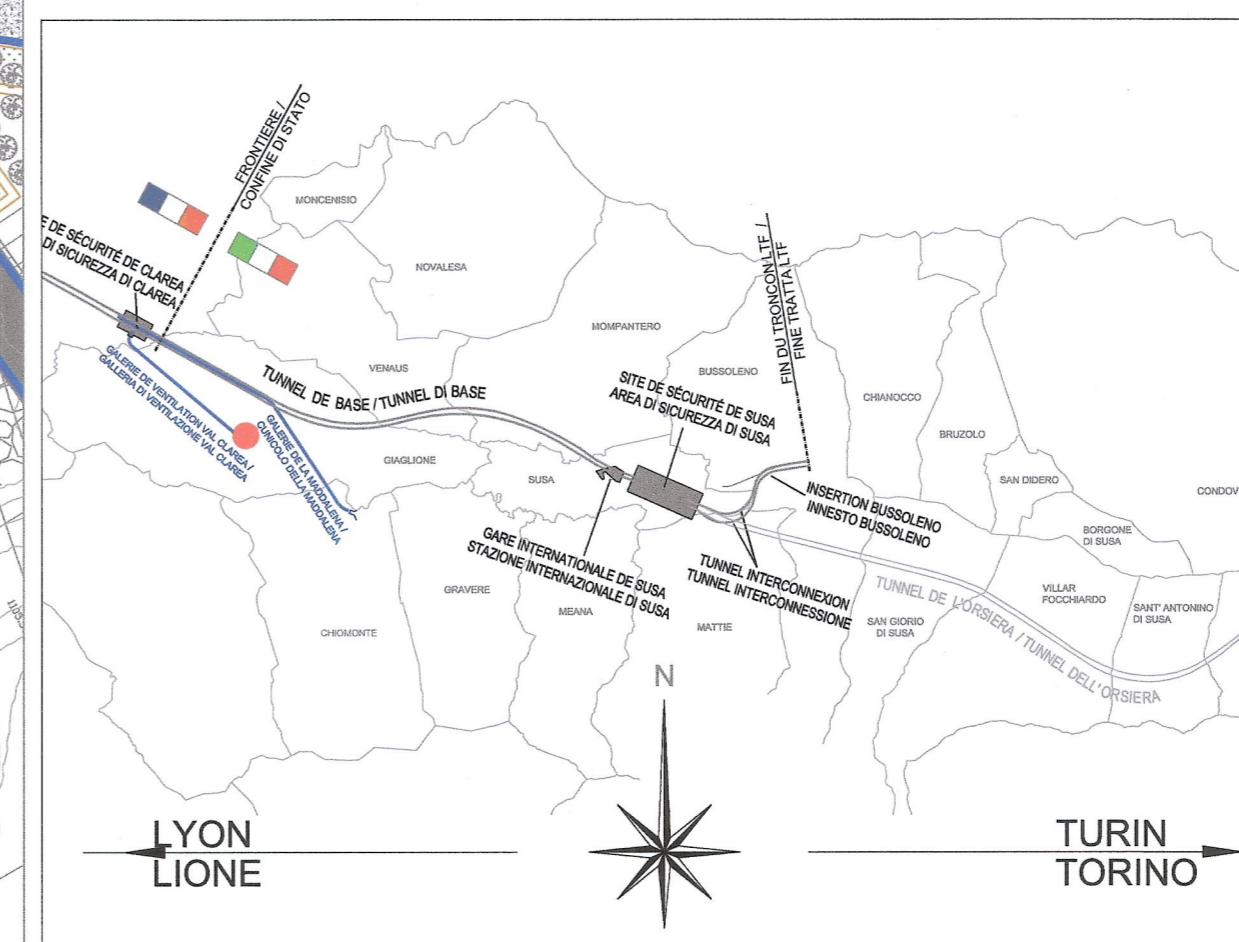


TIPOLOGICO BARRIERA H2 BORDO PONTE scala 1:25 /  
TYPOLOGIQUE BARRIERE H2 BORD PONT echelle 1:25



RIFERIMENTI / REFERENCES :  
PD2\_C3A\_0476\_26-47-70\_10-02\_Viabilita relazione illustrativa;  
PD2\_C3A\_0493\_26-47-70\_10-01\_Ponte Centrale Clarea - Relazione di calcolo

PIANO DI LOCALIZZAZIONE / VUE D'ENSEMBLE



LIASON LYON - TURIN / COLLEGAMENTO TORINO - LIONE  
Partie commune franco-italienne / Section transfrontalière  
Parte comune italo-francese / Sezione transfrontaliera

NOUVELLE LIGNE LYON TURIN - NUOVA LINEA TORINO LIONE  
PARTIE COMMUNE FRANCO-ITALIENNE - PARTE COMUNE ITALO-FRANCESE  
REVISION DE L'AVANT-PROJET DE REFERENCE - REVISIONE DEL PROGETTO DEFINITIVO  
CUP C11J05000030001  
GENIE CIVIL - OPERE CIVILI  
TUNNEL DE BASE - TUNNEL DI BASE  
GALERIE DE VENTILATION ET ACCES VAL CLAREA -  
GALLERIA DI VENTILAZIONE E ACCESSO VAL CLAREA  
VOIRIE - VIABILITA'  
NOUVELLE VOIRIE D'ACCES - TYPES GLISSIERES DE SECURITE  
NUOVA VIABILITA' D'ACCESSO - TIPOLOGICI BARRIERE DI SICUREZZA

Indice	Date / Data	Modification / Modifica	Elab par / Concepito da	Verifié par / Controlato da	Autorisé par / Autorizzato da
0	09/01/2013	Première diffusion / Prima emissione	G. VERGNANO (St. Quaranta)	M. RUSSO C. OGIBENE	L. CHANTRON M. PANTALEO
A	08/02/2013	Révision suite aux commentaires LTF / Revisione a seguito commenti LTF	G. VERGNANO (St. Quaranta)	M. RUSSO C. OGIBENE	L. CHANTRON M. PANTALEO

Code Doc P D 2 C 3 A T S 3 0 4 9 1 A A P P L A  
Phase / Fase Sigle étude / Sigle Émetteur / Emittente Numéro Indice Statut / Stato Type / Tipo

ADRESSE GED / INDIRIZZO GED C3A // // 26 47 70 60 01

ÉCHELLE / SCALA  
1:25/1:500