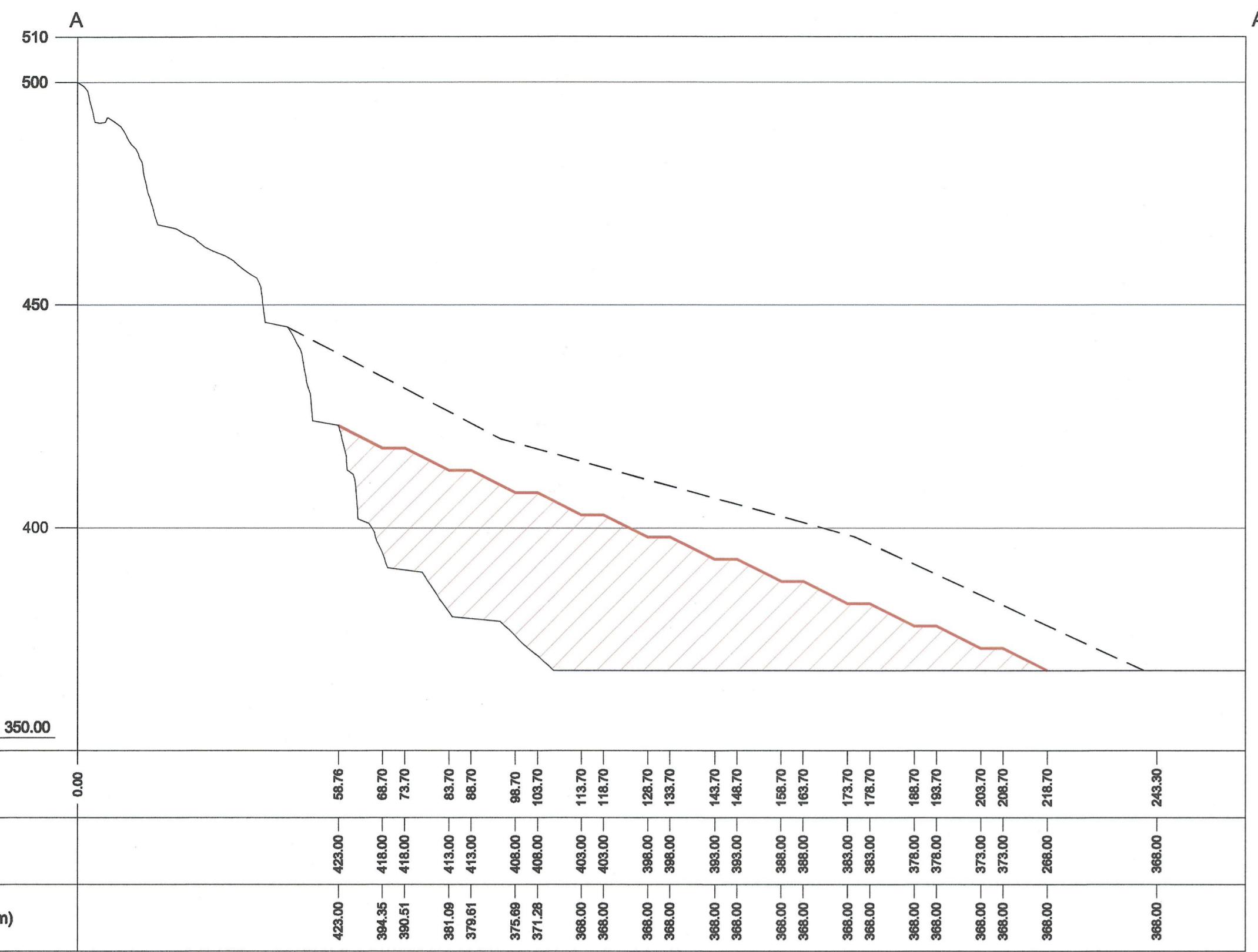
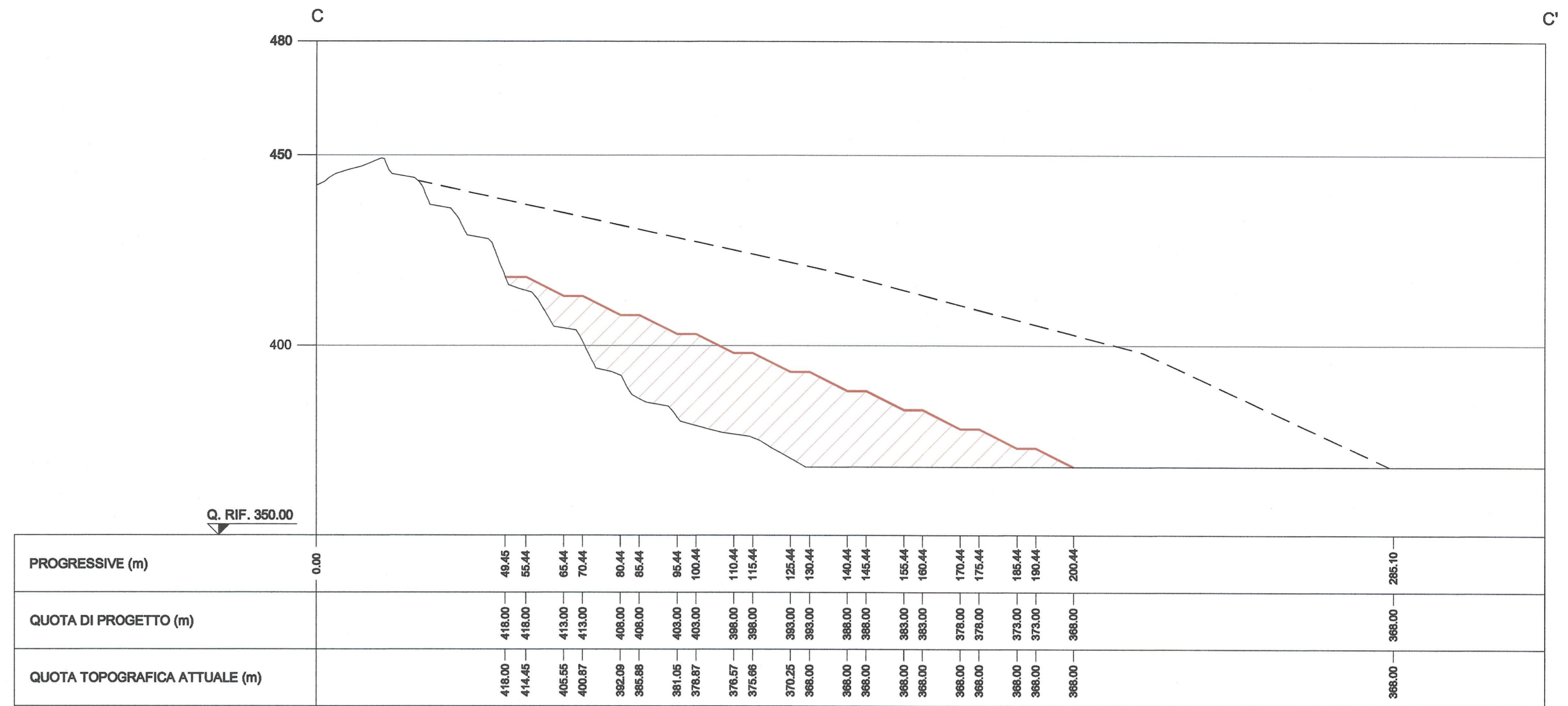


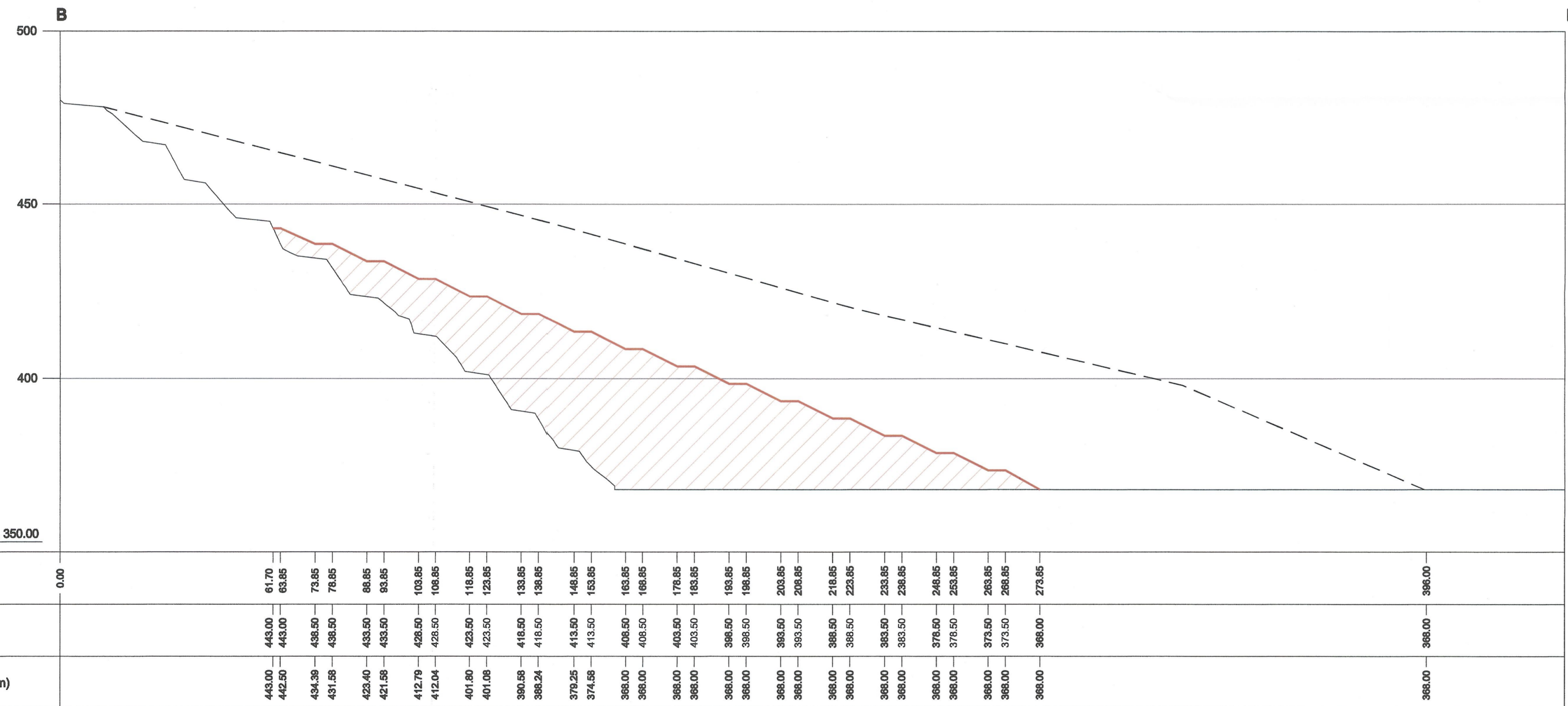
SEZIONE A-A' - SCALA 1:1000 / COUPE A-A' - ECHELLE 1:1000



SEZIONE C-C' - SCALA 1:1000 / COUPE C-C' - ECHELLE 1:1000



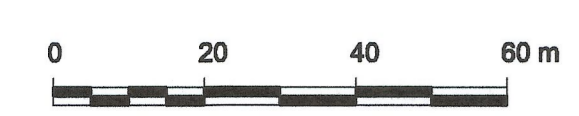
SEZIONE B-B' - SCALA 1:1000 / COUPE B-B' - ECHELLE 1:1000



LEGENDA - LEGENDE

- PROFILO TOPOGRAFICO ANNO 2008 / PROFIL TOPOGRAPHIQUE ANNEE 2008
- SEZIONE DEL CUMULO / COUPE DE REMBLAI
- - - LIMITE MASSIMO RAGGIUNGIBILE DAL CUMULO / LIMITE SUPERIEURE DU REMBLAI

SCALA GRAFICA 1:1.000 / ECHELLE GRAPHIQUE 1:1.000



DOCUMENTI DI RIFERIMENTO / DOCUMENTS DE REFERENCE:
 PD2-C3A-TS3-5501-RELAZIONE ILLUSTRATIVA
 PD2-C3A-TS3-5509-RELAZIONE CALCOLO TUBI

LIAISON LYON - TURIN / COLLEGAMENTO TORINO - LIONE

Partie commune franco-italienne / Section transfrontalière
 Parte comune italo-francese / Sezione transfrontaliera

NOUVELLE LIGNE LYON TURIN - NUOVA LINEA TORINO LIONE
PARTIE COMMUNE FRANCO-ITALIENNE - PARTE COMUNE ITALO-FRANCESE

REVISIONE DE L'AVANT-PROJET DE REFERENCE - REVISIONE DEL PROGETTO DEFINITIVO
CUP C11J05000030001

GENIE CIVIL / OPERE CIVILI

SITES DE DEPOTS / SITI DI DEPOSITO
SITES DE DEPOTS COTE ITALIE / SITI DI DEPOSITO LATO ITALIA
CAPRIE / CAPRIE

COUPES DU DEPOT / SEZIONI DEL CUMULO

Indice	Date / Data	Modification / Modifica	Elab per / Concepito da	Valid per / Controlato da	Autoris per / Autorizzato da
0	31/01/2013	Prémise diffusion / Prima emissione	C. SALOT (BO)	M. RUSSO C. DONIBENE	L. CHANTIRON M. PANTALDO
A	08/02/2013	Révision suite aux commentaires LTF / Revisione a seguito commenti LTF	C. SALOT (BO)	M. RUSSO C. DONIBENE	L. CHANTIRON A. MANCARELLA

Tecnimont
 Civil Construction
 Dott. Ing. Aldo Mancarella
 Ordine Ingegneri Prov. TO n. 6271/5

DOTT. ING. RUSSO MARCO
 ISCRITTO ALL'ALBO PROFESSIONISTE
 COL. N. 12882

Code Doc	P	D	2	C	3	A	T	S	3	5	5	1	2	A	A	P	P	L	A
Plan / Piano																			
États / Stato																			
Type / Tipo																			

INDRIZZO GED / ADRESSE GED: C3A // // 30 03 20 40 01

ÉCHELLE / SCALA: 1:1000