


# COMUNE DI VENAUS



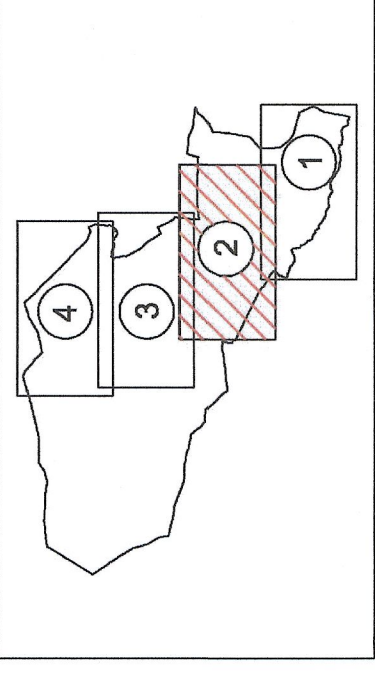
PROVINCIA DI TORINO

Legge Regione Piemonte del 5-12-1977 n.56  
Legge Regione Piemonte del 28-01-2007 n.1

## PIANO REGOLATORE GENERALE

PROGETTO DEFINITIVO  
Ricarvato dalla scansione e mescolatura della cartografia catastale in coordinate Gauss Boaga con tracce indicative fabbricati e manufatti in aggiornamento

Progetto preliminare: delibera del C.C. n. 22 del 10/10/2011  
Progetto definitivo: delibera del C.C. n. ... del ...



Aggiornamento cartografico: dicembre 2010

TAVOLA GRAFICA VPRG 1b SCALA 1:2000

Il Sindaco

Il Responsabile del Procedimento

Il Segretario Comunale

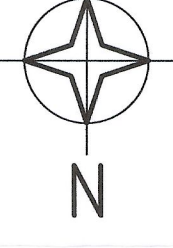
PROGETTISTI

Arch. Edoardo Gianoli

Geol. Dario Fontan

<b>ai</b> (1-4)	Nuclei frazionali di interesse storico ambientale	<b>H</b>	Area per attività ricreative esistenti
<b>ai</b> (10-13)	Nuclei rurali di interesse storico ambientale	<b>I</b>	Area di sosta o ristoro
<b>ai</b> (5-9)	Nuclei frazionali senza interesse ambientale	<b>aT</b>	Area per attività ricettive e di servizio al traffico internazionale
<b>ac</b>	Area di completamento	<b>P</b>	Parcheggio pubblico
<b>ec</b>	Area insediativa a carattere turistico-sociale	<b>+</b>	Area ad alpeggio di indirizzo pubblico
<b>ap</b>	Area produttiva	<b>+</b>	Area adibita a discarica
<b>ael</b>	Area produttiva legata alla produzione di energia elettrica	<b>+</b>	Area per attrezzature connesse con l'esercizio dell'attività agricola
<b>aa</b>	Area agricola	<b>+</b>	Area di appoggio all'impianto sportivo
<b>sp</b>	Area pubblica a servizi ed infrastrutture sociali	<b>+</b>	Area a pic-nic
<b>as</b> <b>as1*</b>	Area di interesse naturalistico ambientale Area di protezione naturale	<b>+</b>	Area in progetto adibita a campeggio
<b>sr1</b>	Area per attività residenziali e di servizio	<b>PS1</b>	Parcheggio pubblico a servizio area sr1
	Lotti con indicazione trasferito su sr1	<b>+</b>	Usi civili agg. agosto 1988

KEY PLAN



cava di torrazza  
carnière de torrazza

cava di caprie  
carnière de caprie

innesco a bussoleno  
innesco di bussoleno

piane sausa  
piane sausa

caudotto  
ligne en cable

galleria della macchiaera  
gallerie de la Macchiaera

gallerie di ventilazione chiara  
gallerie de ventilacion chiara

ferrovie / ligne ferroviaire  
cavidotto / ligne en cable  
cantieri / sites de dépôt

LEGENDA OCCUPAZIONI	
	OCCUPAZIONI DEFINITIVE
	ASSERVIMENTI
	OCCUPAZIONI TEMPORANEE
FASCE DI RISPETTO	
	ferrovie
	visibilità
	cavo 132 kv

LAISON LYON - TURIN / COLLEGAMENTO TORINO - LIONE  
Partie commune franco-italienne  
Section transfrontalière

NOUVELLE LIGNE LYON - TURIN - NOUVA LIGNE TORINO - LIONE  
PARTIE COMMUNE FRANCO-ITALIENNE - PARTIE COMMUNE ITALO-FRANÇAISE  
REVISION DE L'AVANT-PROJET DE REFERENCE - REVISIONE DEL PROGETTO DEFINITIVO  
CUP C11J05000030001

GENIE CIVIL - OPERE CIVILI  
ESPROPRIATIONS / ASSERVIMENTI / URBANISME  
ESPROPRI / ASSERVIMENTI / URBANISTICA

LIGNE EN CABLE 132 kV Venaus - Suisa - CAVIDOTTO 132 kV Venaus - Suisa  
SUPERPOSITION DES OCCUPATIONS SUR PRGC  
SOVRAPPOSIZIONE DEGLI INGOMBRI DI OCCUPAZIONE SU PRGC  
Comune di Venaus

DATA	OPERAZIONE	STATO	OPERAZIONE	STATO	OPERAZIONE	STATO
0	09/11/2012	Presentazione del progetto preliminare	OK/OK	09/11/2012	Presentazione del progetto definitivo	OK/OK
A	09/02/2013	Revisione della cartografia catastale	OK/OK	09/02/2013	Revisione della cartografia catastale	OK/OK
B	09/02/2013	Presentazione del progetto definitivo	OK/OK	09/02/2013	Presentazione del progetto definitivo	OK/OK

REQUISITI PER IL RILASCIAMENTO DEL PROGETTO DEFINITIVO  
CUP C11J05000030001

REQUISITI PER IL RILASCIAMENTO DEL PROGETTO DEFINITIVO  
CUP C11J05000030001

0	1	2	3	4	5	6	7	8	9	10
0	1	2	3	4	5	6	7	8	9	10

PRODOTTORE: G.F. GEOLOGIA  
AUTORE: G.F. GEOLOGIA  
REDAZIONE: G.F. GEOLOGIA  
SCALE: 1:5000

