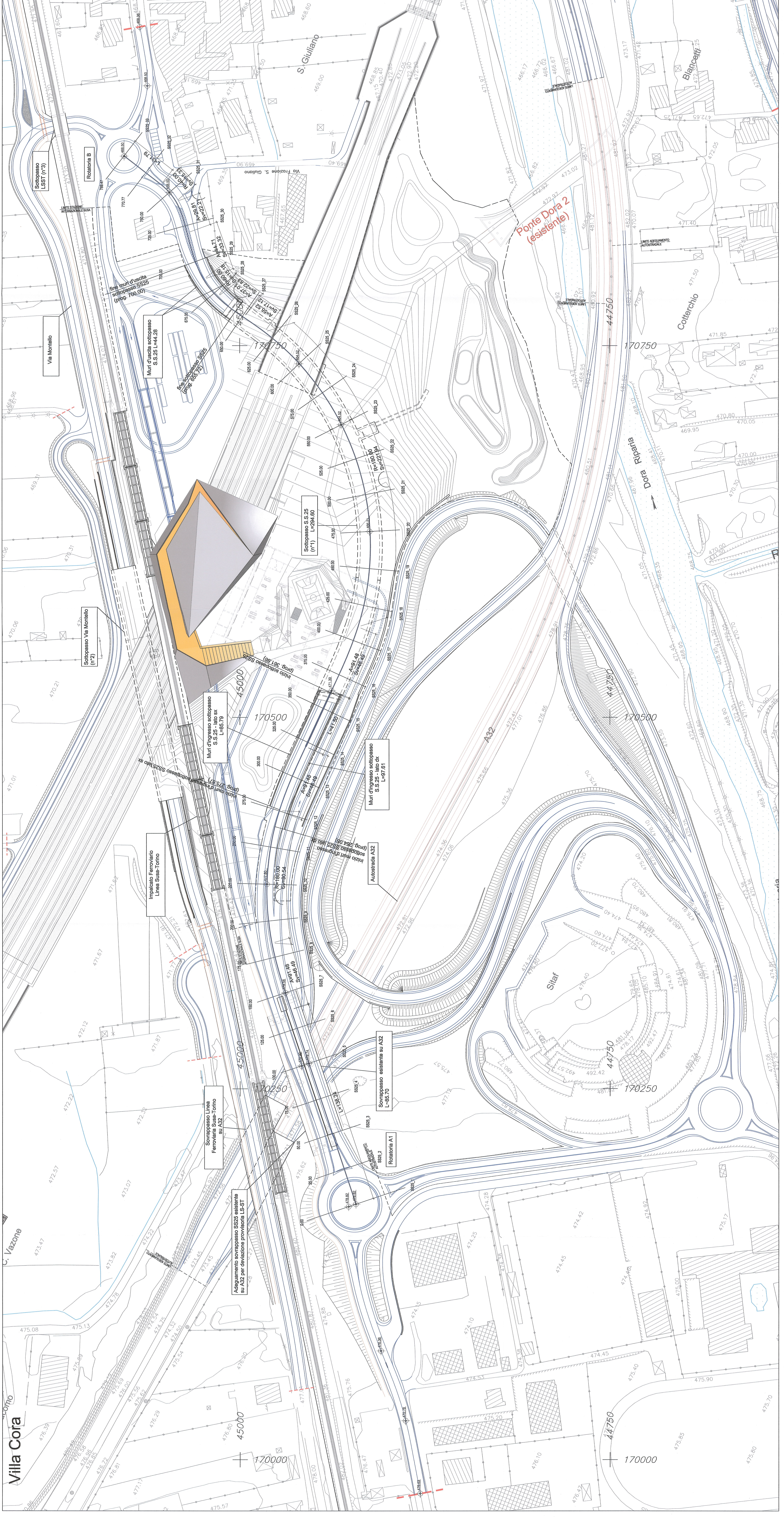


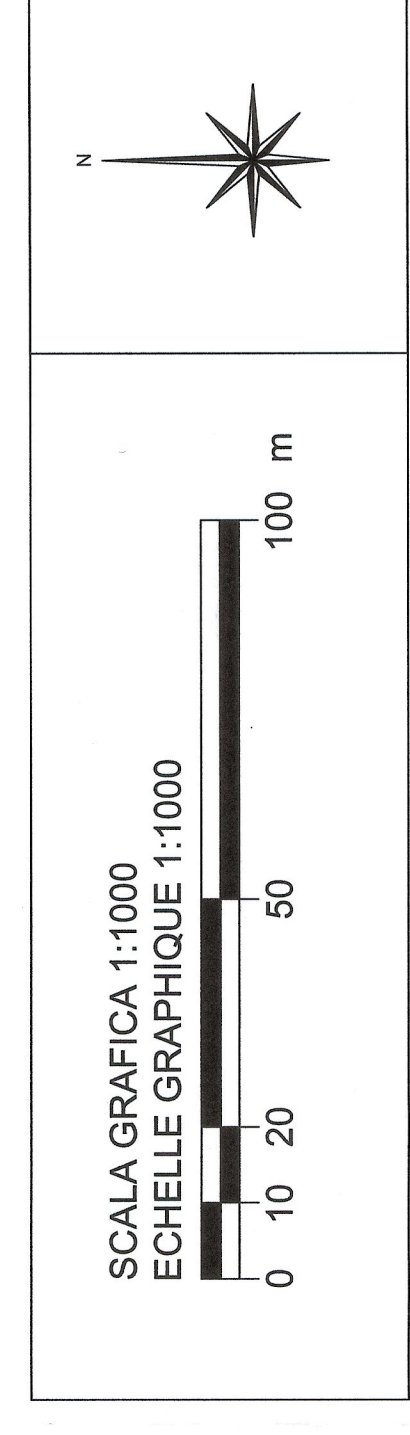

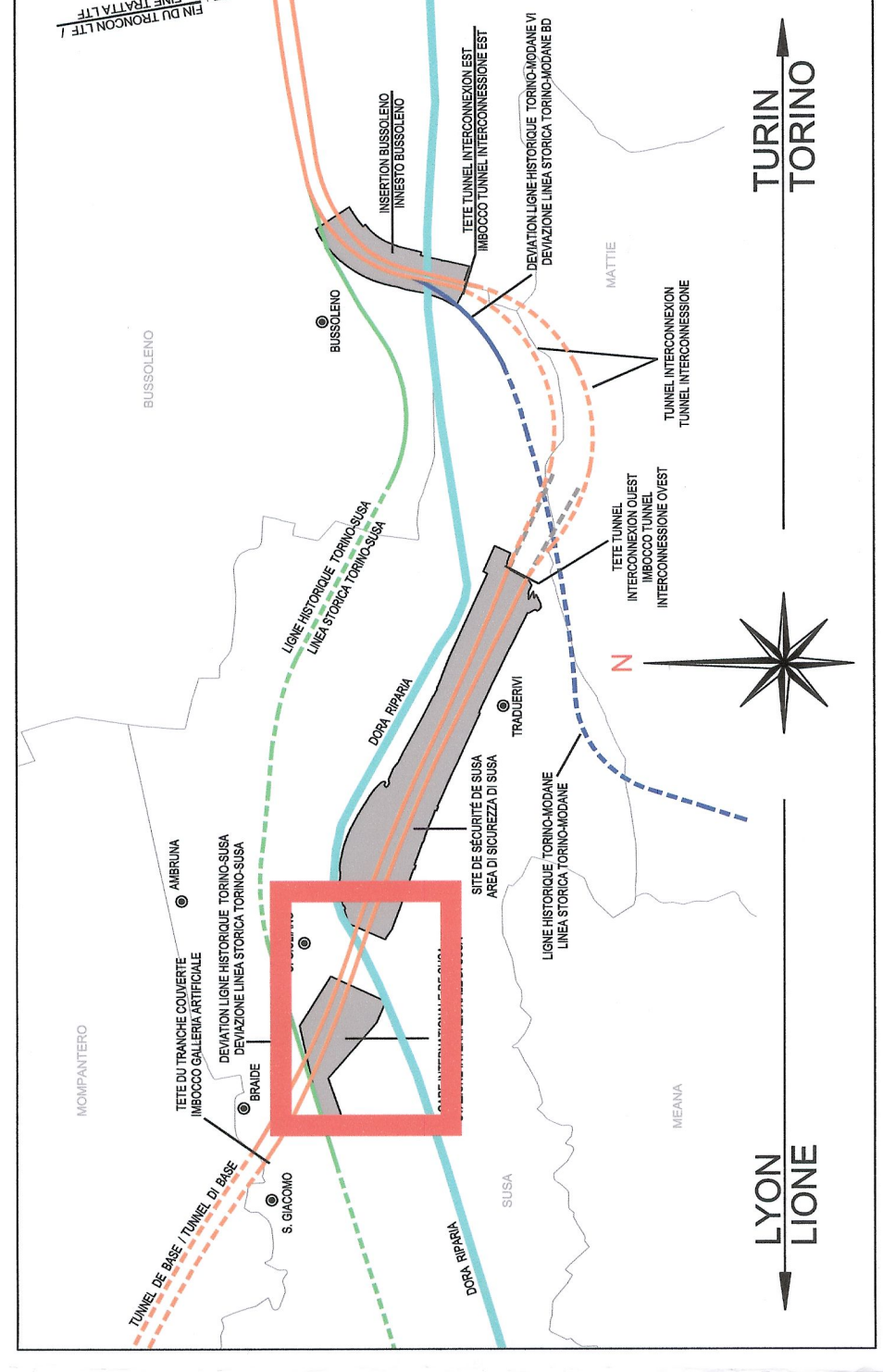
Plana di Susa / Plaine de Susa
 Planimetria SS25 / Vue en plan SS25
 Scala 1:1000 in A1 / Echelle 1:1000 en A1



SISTEMA DI RIFERIMENTO LTF 2004C /
 SYSTEME DE REFERENCE LTF 2004C

RIFERIMENTI / REFERENCES :
 PD2_C3A_0051_50-70-10_10-01_Relazione tecnico - illustrativa;
 da PD2_C3A_0051_50-71-00_40-01_Profilo longitudinale;
 da PD2_C3A_0051_50-71-00_40-02_Profilo trasversale;
 da PD2_C3A_0051_50-71-00_40-03_Scegliere il tipo di accostamento;
 da PD2_C3A_0051_50-71-00_30-06_Scegliere il tipo di accostamento;
 da PD2_C3A_0051_50-71-00_30-06_Innesti alla visibilità esistente - 1 di 2
 da PD2_C3A_0051_50-71-00_30-07_Innesti alla visibilità esistente - 2 di 2;
 da PD2_C3A_0051_50-71-00_30-08_Carruggiata Nord

PIANO DI LOCALIZZAZIONE / VUE D'ENSEMBLE

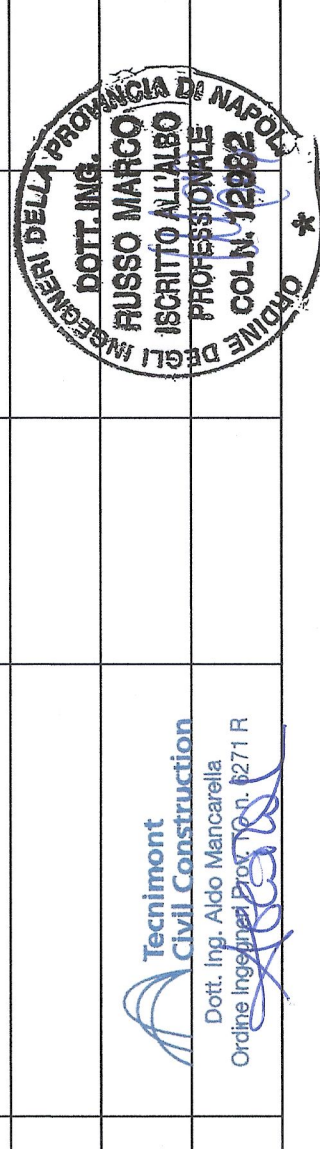


TAISON LYON - TURIN / COLLEGAMENTO TORINO - LIONE
 Parte commune franco-italienne
 Section transfrontalière

NOUVELLE LIGNE LYON TURIN - NUOVA LINEA TORINO LIONE
 PARTIE COMMUNE FRANCO-ITALIENNE - PARTE COMUNE ITALO-FRANCESE
 REVISIONE DE L'AVANT-PROJET DE REFERENCE - REVISIONE DEL PROGETTO DEFINITIVO
 CUP C11.05000030001

GENIE CIVIL - OPERE CIVILI
 PLAINE DE SUSAS - PIANA DI SUSAS
 SS25 ET VOIRIE LOCAL - SS25 E VIABILITA' LOCALE
 GENERALITES INFRASTRUCTURES ROUTIERES -
 ELABORATI GENERALI INFRASTRUTTURA STRADALE
 VUE EN PLAN - PLANIMETRIA

NUMERO	DATA	DESCRIZIONE	PROGETTISTA	VERIFICATORE	APPROVATORE
0	20/02/2015	Progetto definitivo / Parte francese	M. RUSSO C. CORNIGLIANO	M. RUSSO C. CORNIGLIANO	M. RUSSO C. CORNIGLIANO
A	08/02/2015	Revisione alla commissione LTF / Revisione e sigillo committente LTF	M. RUSSO C. CORNIGLIANO	M. RUSSO C. CORNIGLIANO	M. RUSSO C. CORNIGLIANO



Code	P	D	C	A	T	S	3	4	0	5	0	A	A	P	L	A
Numero	000	000	000	000	000	000	000	000	000	000	000	000	000	000	000	000

SCHELE RECLA
 1:1000

