

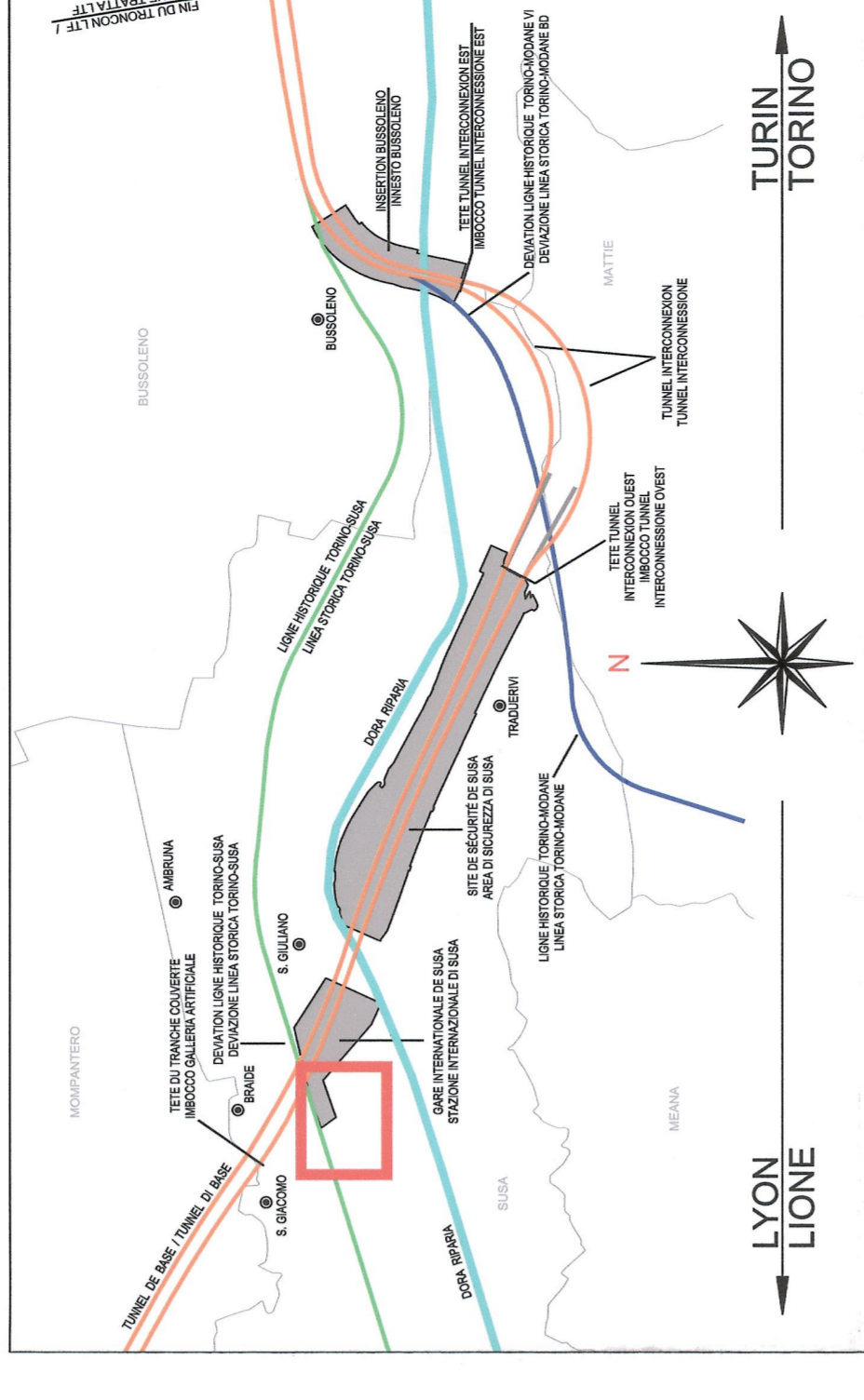
SCALA GRAFICA 1:250  
ECHELLE GRAPHIQUE 1:250



RIFERIMENTI / REFERENCES:

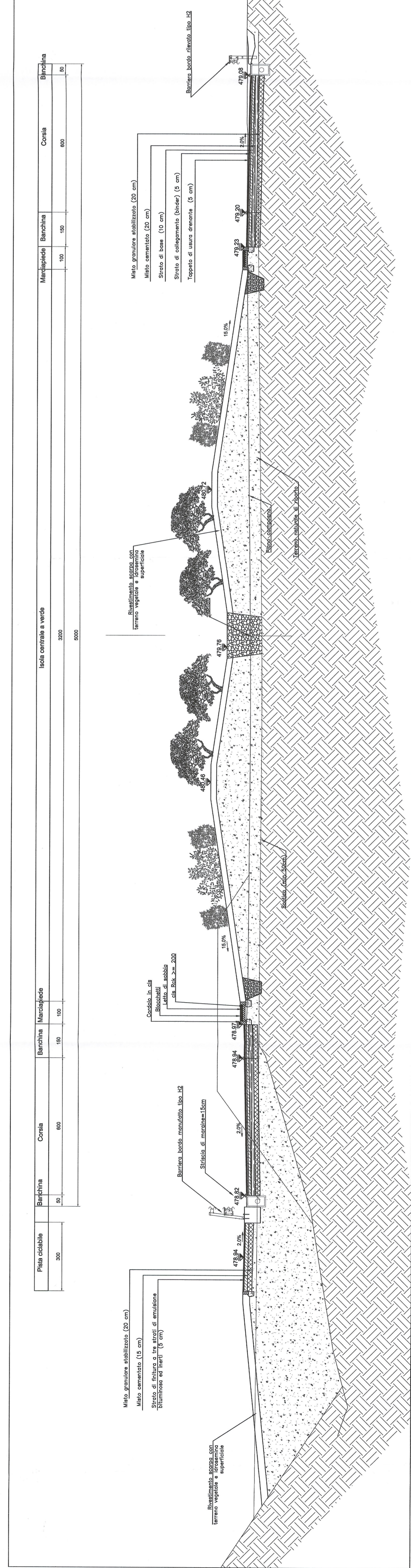
PDZ\_C3A\_0051\_50-70-10\_10-01\_Relazione\_tecnico - illustrativer;  
PDZ\_C3A\_4050\_50-71-00\_30-04\_Planimetria  
PDZ\_C3A\_4054\_50-71-00\_40-03\_Sezioni\_trasversali

PIANO DI LOCALIZZAZIONE / VUE D'ENSEMBLE

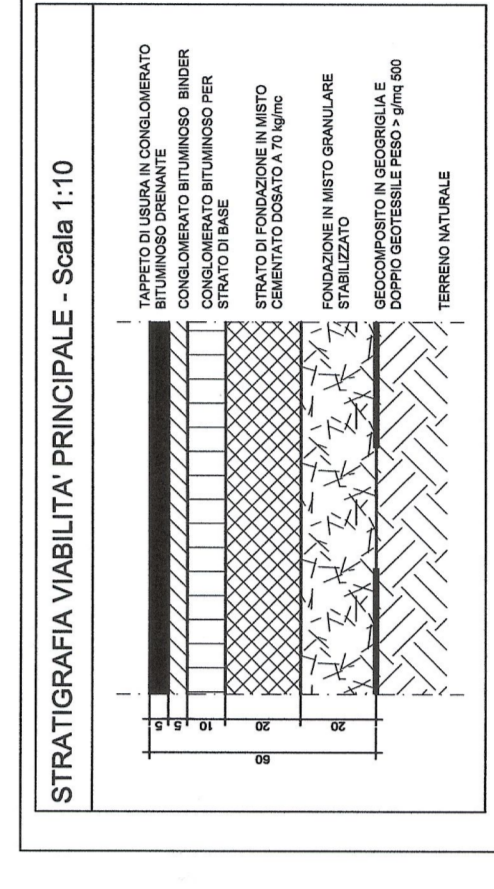


LYON LIONE

TURIN TORINO



SCALA GRAFICA 1:100  
ECHELLE GRAPHIQUE 1:100



STRATIGRAFIA VIABILITA' PRINCIPALE - Scala 1:10

**LYON - LYON - TURIN / COLLEGAMENTO TORINO - LIONE**  
 Parte commune franco-italienne  
 Section transfrontalière

NOUVELLE LIGNE LYON TURIN - NUOVA LINEA TORINO LIONE  
 PARTIE COMMUNE FRANCO-ITALIENNE - PARTE COMUNE ITALO-FRANCESE  
 SECTION TRANSFRONTALIERE

REVISIONE DEL L'AVANT-PROJET DE REFERENCE - REVISIONE DEL PROGETTO DEFINITIVO  
 CUP C11J05900030001

**GENIE CIVIL - OPERE CIVILI**  
**PLAINE DE SUSAS - PIANA DI SUSAS**  
**SS25 ET VOIRIE LOCAL - SS25 E VIABILITA' LOCALI**  
 GENERALITES INFRASTRUCTURE ROUTIERE -  
 ELABORATI GENERALI INFRASTRUTTURA STRADALE

**ROUND-POINT SUSAS (A1) - VUE EN PLAN ET COUPE**  
**ROTATORIA SUSAS (A1) - PLANIMETRIA E SEZIONE**

N°	Date	Objet	Elaboré / Elaborato	Approuvé / Approvato
0	20/10/13	Planimetria / Planimetria	G. VERANO (S. QUARESE)	C. CANONICO (S. QUARESE)
A	08/02/13	Revisione finale alla committenza LTF / Revisione a regola d'arte LTF	G. VERANO (S. QUARESE)	M. MARINO (S. QUARESE)

**Tech-Invest**  
 Dott. Ing. Aldo Mancarella  
 Ordine Ingegneri n° 10/0001 (R)



Codice: **P D 2 C 3 A T T S 3 4 0 6 5 A**  
 Disegno: **A P P L L A**

INDICAZIONE GEOGRAFICA: **CIA** # # # # # 80 71 00 30 10  
 SCALA: **1:250 / 1:100**

