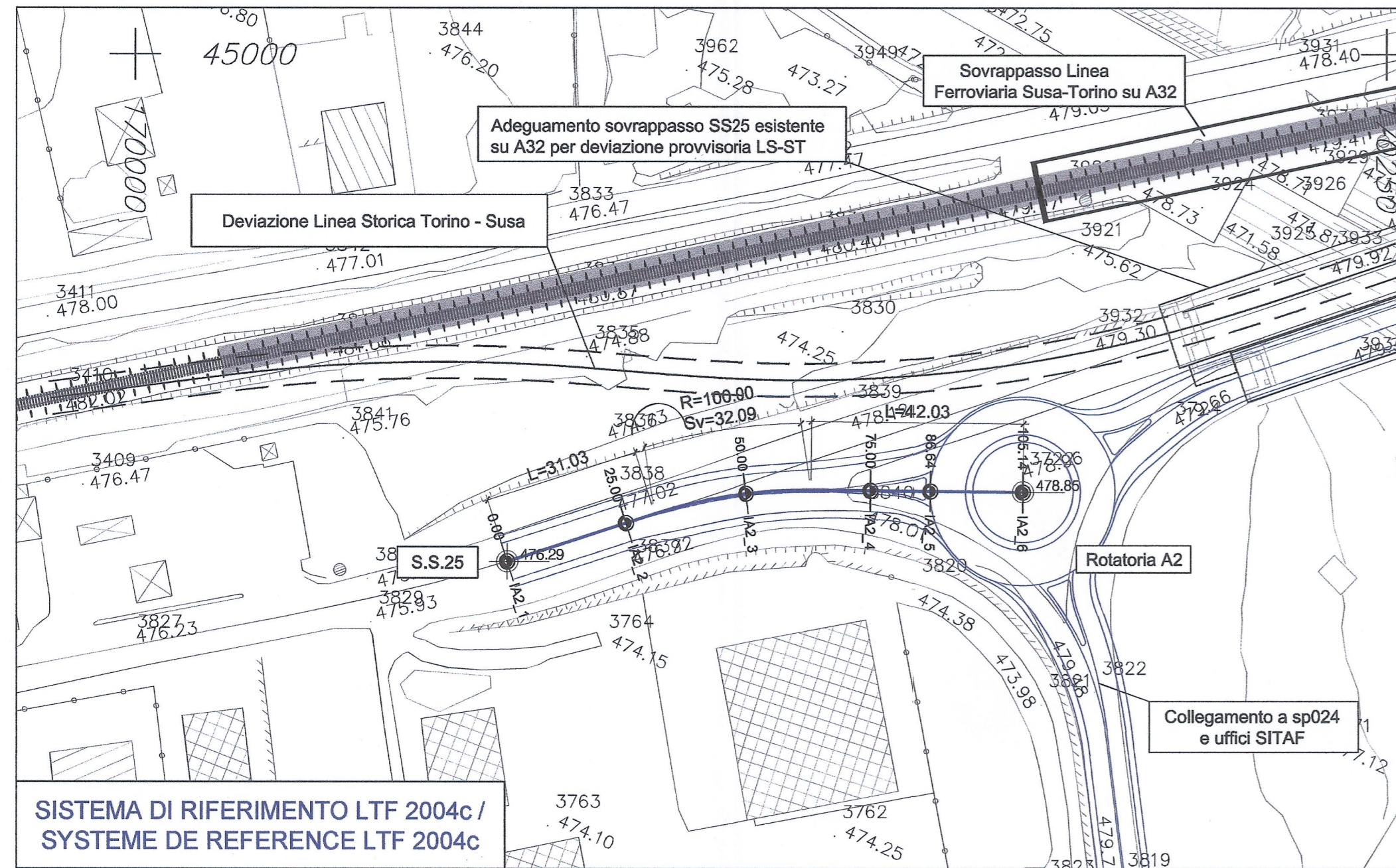
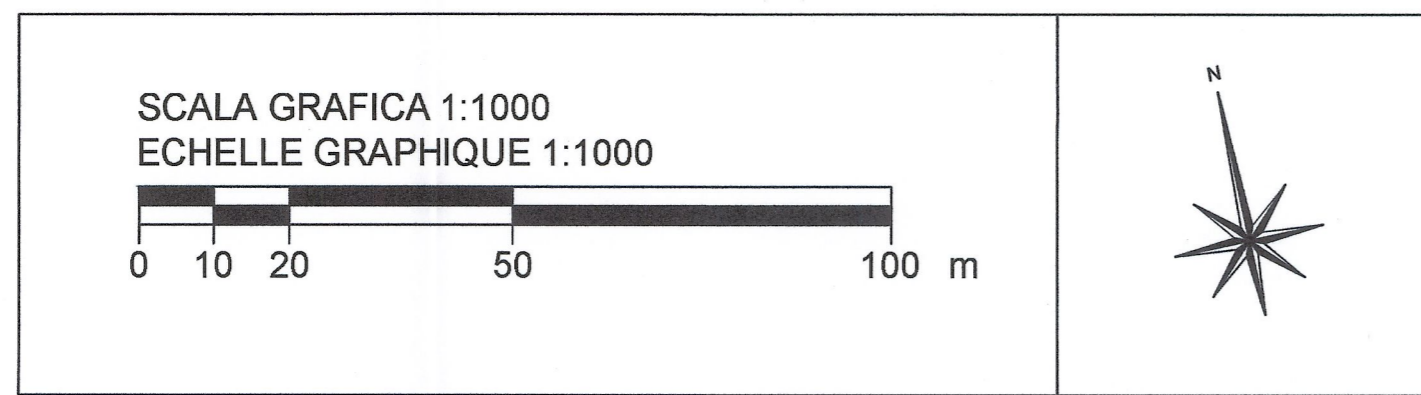
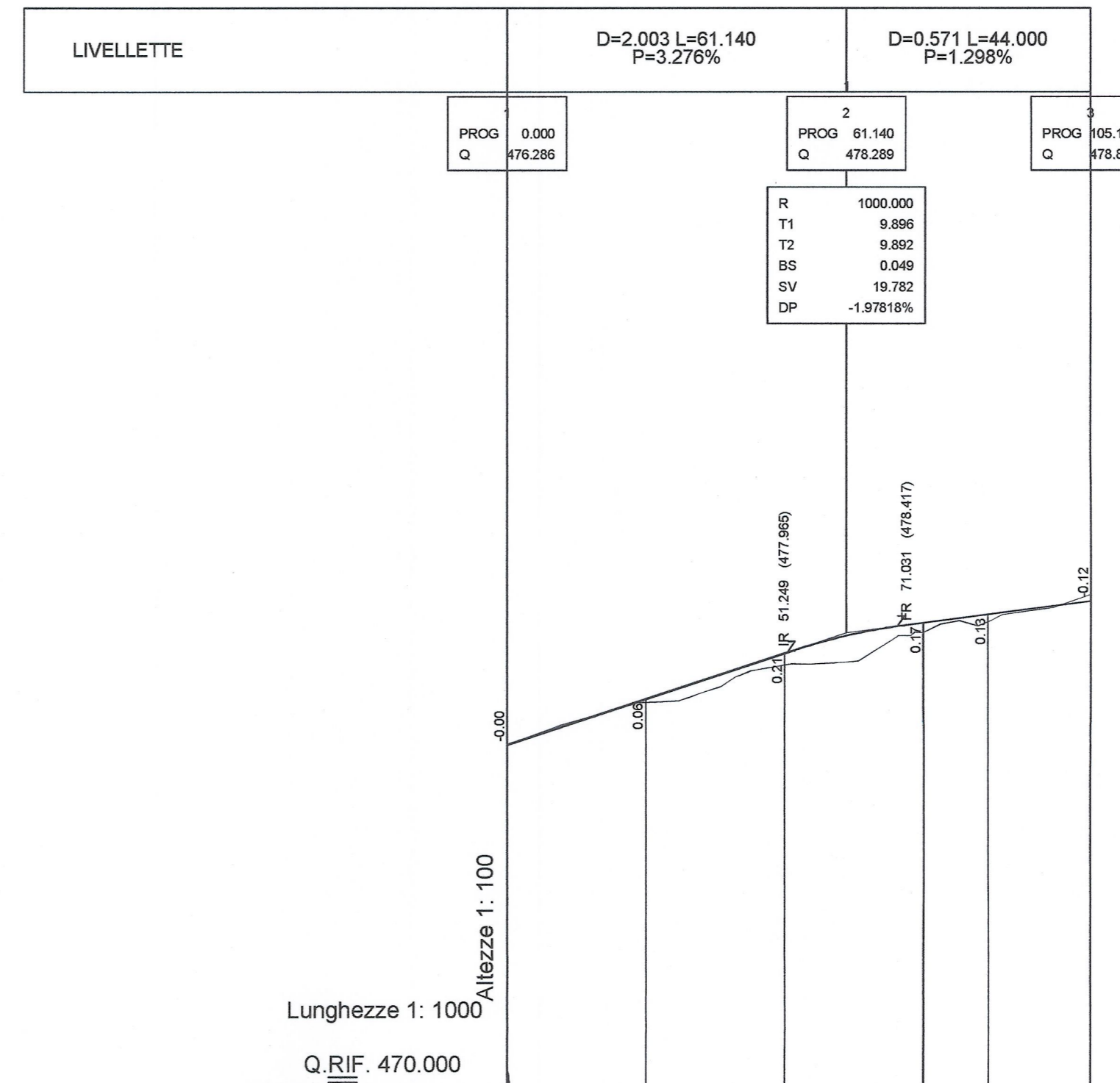


Piana di Susa / Plaine de Susa
 Planimetria / Vue en plan
 Scala 1:1000 in A1 /
 Echelle 1:1000 en A1



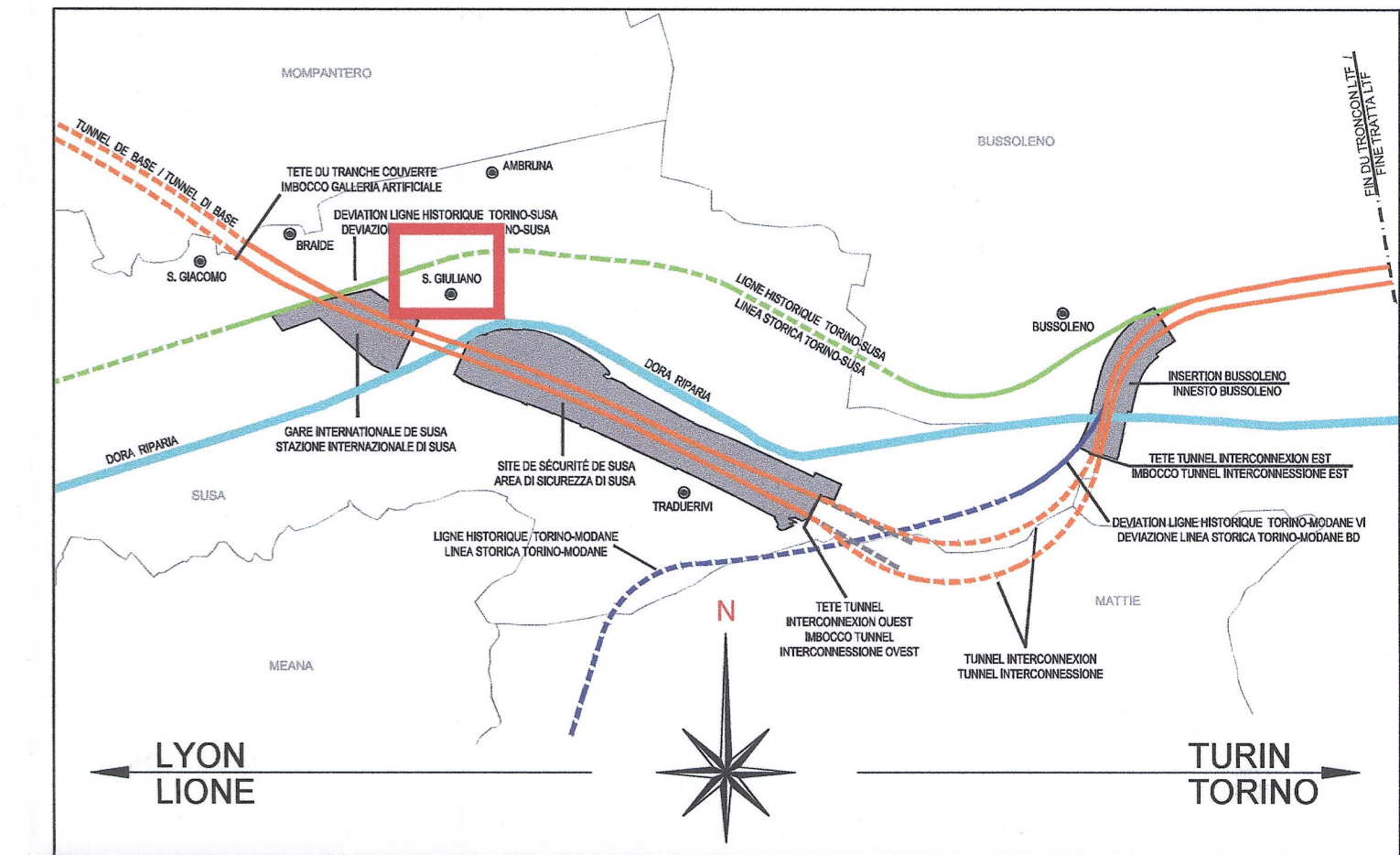
Profilo longitudinale / Profil en long
 Scala 1:1000/100 / Echelle 1:1000/100



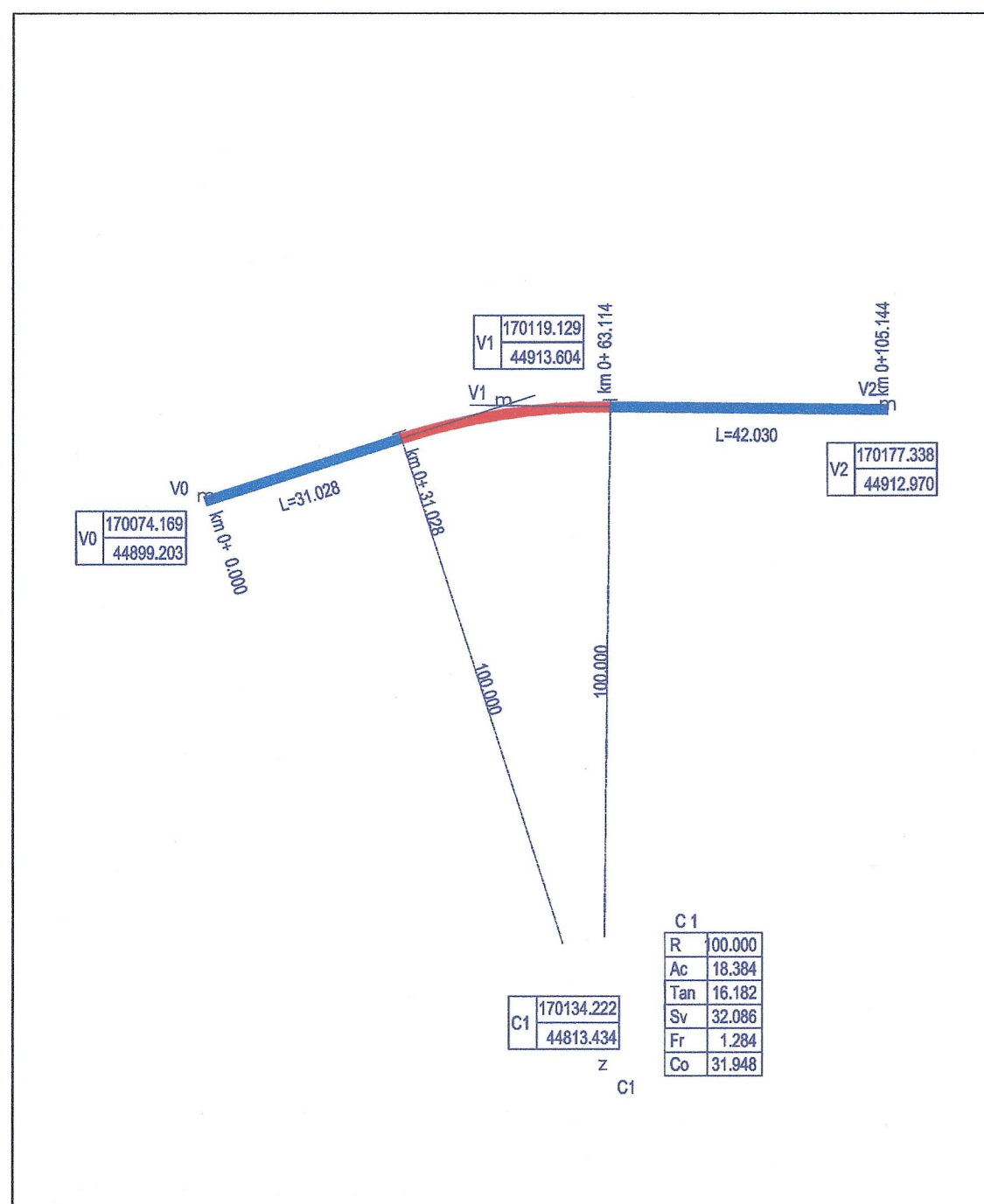
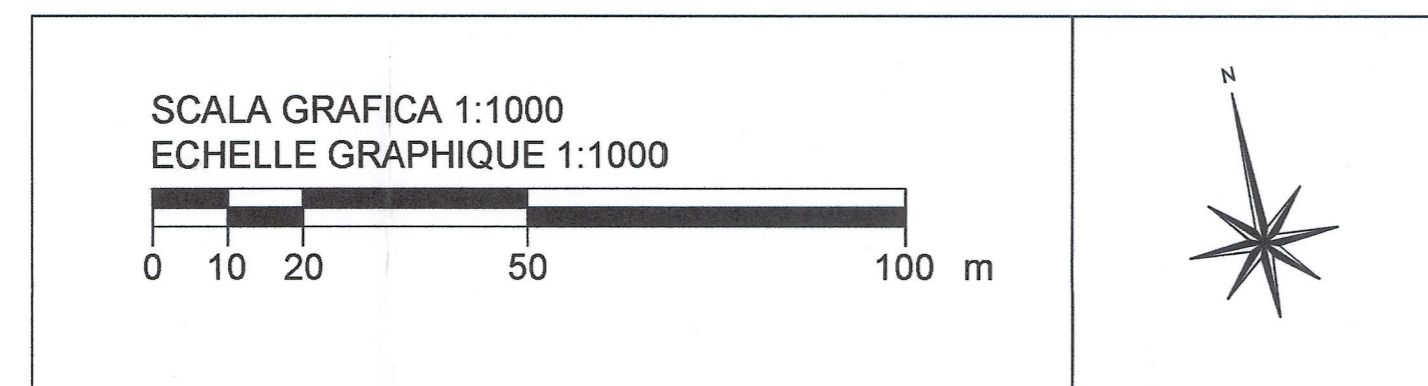
No. SEZIONI	IA2_1	IA2_2	IA2_3	IA2_4	IA2_5	IA2_6
DISTANZE PROGRESSIVE	0.000	25.000	50.000	75.000	86.644	105.140
DISTANZE PARZIALI		25.000	25.000	25.000	11.644	18.496
QUOTE TERRENO		476.286	477.048	477.716	478.286	478.860
QUOTE PROGETTO		476.286	477.105	477.624	478.499	478.860
ETTOMETRICHE	0 1					
AND. PLAN.	L=31.03 R=100.00 L=32.09 L=42.03					
AND. CIGLI	Destro: 2.00%, 2.00%, 1.00%, 1.00%, 1.00%, 1.00%, 2.00% Sinistro: -2.00%, -2.00%, -6.00%, -6.00%, -3.00%, -3.00%, -2.00%					

RIFERIMENTI / REFERENCES :
 PD2_C3A_0051_50-70-10_10-01_Relazione tecnico - illustrativa;
 PD2_C3A_4068_50-71-00_30-13_Fasi realizzative - FASE 2 - Planimetria;
 PD2_C3A_4072_50-71-00_30-17_Fasi realizzative - FASE 2 - Rotatoria Susa (A2);
 PD2_C3A_6484_33-50-35_30-05_Dossier fasi realizzative Nord Dora

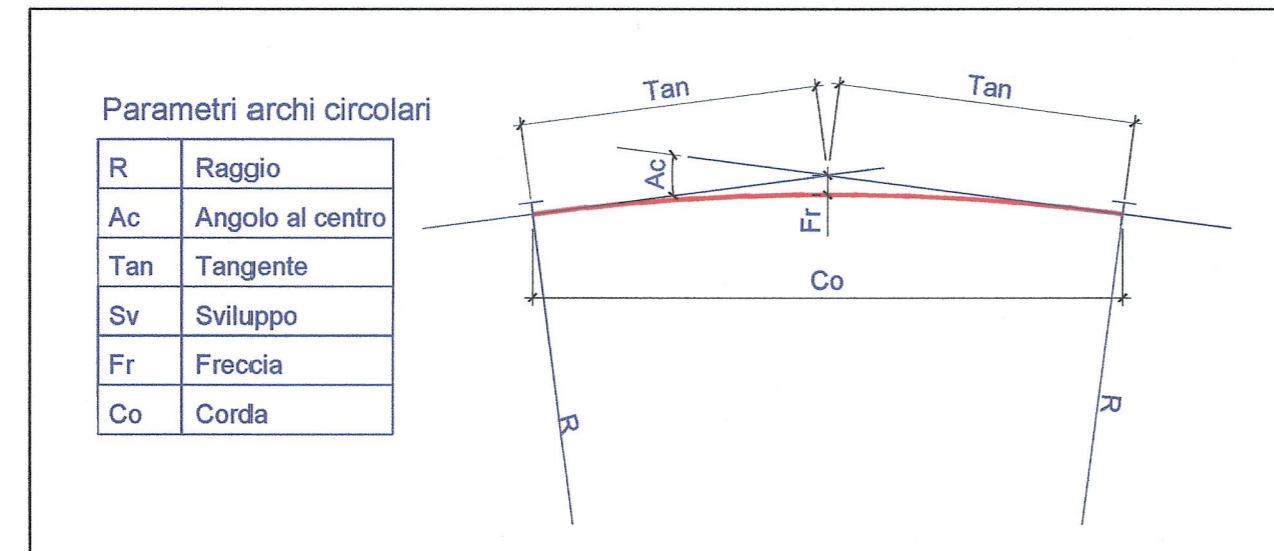
PIANO DI LOCALIZZAZIONE / VUE D'ENSEMBLE



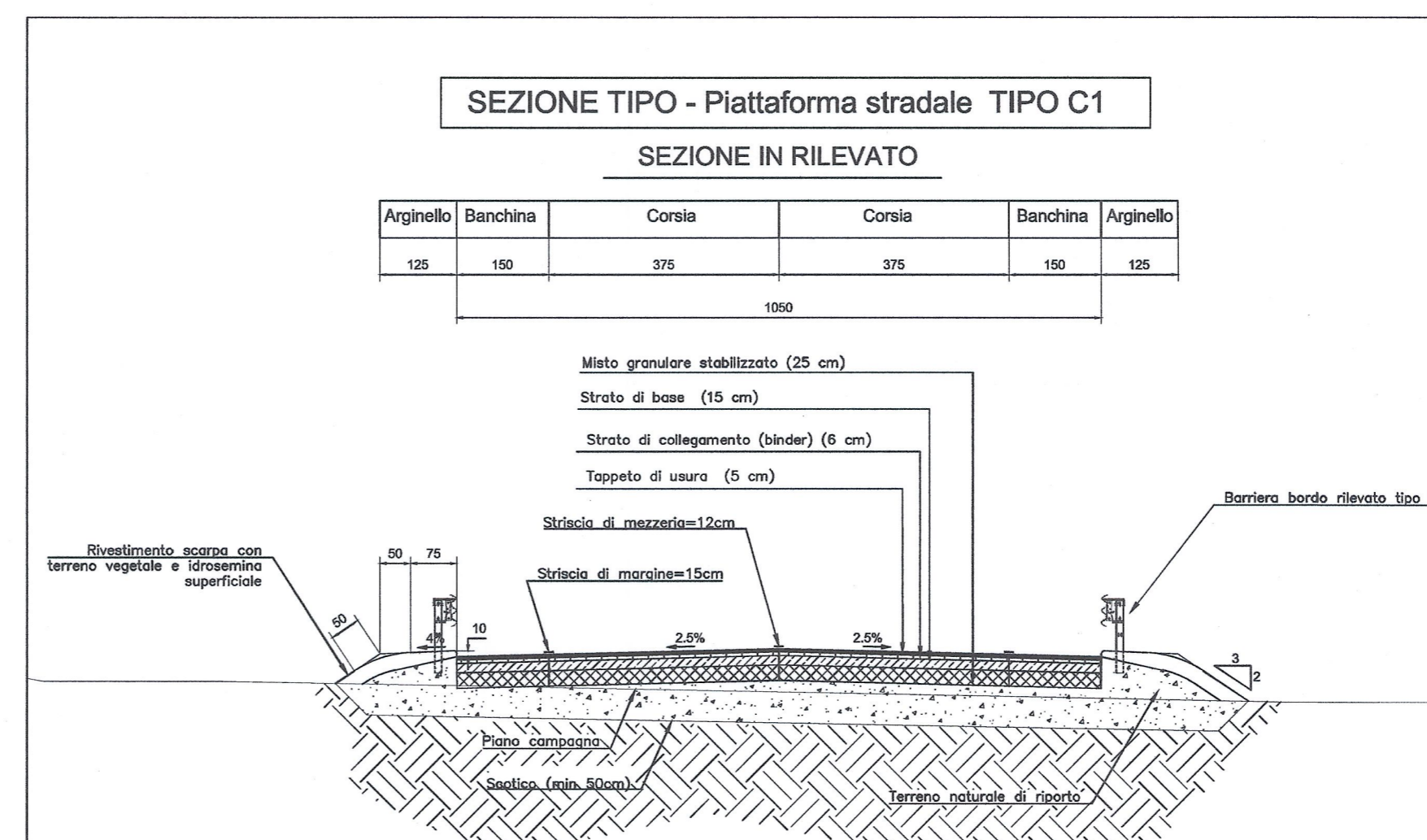
Planimetria tracciato / Vue en plan
 Scala 1:1000 / Echelle 1:1000



Legenda / Légende



Sezione tipo / Coupe type
 Scala 1:100 / Echelle 1:100



LIAISON LYON - TURIN / COLLEGAMENTO TORINO - LIONE
 Partie commune franco-italienne / Section transfrontalière | Parte comune italo-francese / Sezione transfrontalière

NOUVELLE LIGNE LYON TURIN - NUOVA LINEA TORINO LIONE
PARTIE COMMUNE FRANCO-ITALIENNE - PARTE COMUNE ITALO-FRANCESE

REVISION DE L'AVANT-PROJET DE REFERENCE - REVISIONE DEL PROGETTO DEFINITIVO
 CUP C11J05000030001

GENIE CIVIL - OPERE CIVILI
PLAINE DE SUSA - PIANA DI SUSA
SS25 ET VOIRIE LOCAL - SS25 E VIABILITA' LOCALE
GENERALITES INFRASTRUCTURE ROUTIERE -
ELABORATI GENERALI INFRASTRUTTURA STRADALE

VUE EN PLAN DES PHASES DE REALIZATION - PHASE 2 - INSERTIONES SUR ROND-POINT SUSAS (A2) / PLANIMETRIA DELLE FASI REALIZZATIVE - FASE 2 - INNESTI SU ROTATORIA SUSAS (A2)

Index	Date / Data	Modification / Modifiche	Elab per / Concepito da	Verif per / Controlato da	Autoriz per / Autorizzato da
0	25/01/2013	Première diffusion / Prima emissione	G. VERGNANO (Sr. Quaranta)	M. RUSSO C. DONBENE	L. CHANTRON M. PANTALEO
A	08/02/2013	Révision suite aux commentaires LTF / Revisione a seguito commenti LTF	G. VERGNANO (Sr. Quaranta)	M. RUSSO C. DONBENE	L. CHANTRON M. PANTALEO

Tecnomont Civil Construction
 Dott. Ing. Aldo Mancarella
 Ordine Ingegneri TO n. 6271 R

DOTT. ING. RUSSO MARCO
 ISCRITTO ALL'ALBO PROFESSIONALE COL.N. 12882

Code Doc: P D 2 C 3 A T S 3 4 0 7 1 A A P P L A
 Phase / Fase: Sigla étude / Sigla: Destinée / Destinata: Numero: Index: Stati / Stato: Type / Tipo:

INDRIZZO GED / ADRESSE GED: CSA // // 60 71 00 30 16 | ÉCHELLE / SCALA: 1:1000 / 1:100

LYON TURIN FERROVIAIRE | LTF sas - 1091 Avenue de la Bécasse BP 90831 - F-73006 CHAMBERY CEDEX (France) | Tel: +33 (0) 4 79 85 56 50 - Fax: +33 (0) 4 79 85 56 79 | RCS Chambéry 439 556 952 - TVA: FR 0343956992 | Propriété LTF Tous droits réservés - Proprietà LTF Tutti i diritti riservati