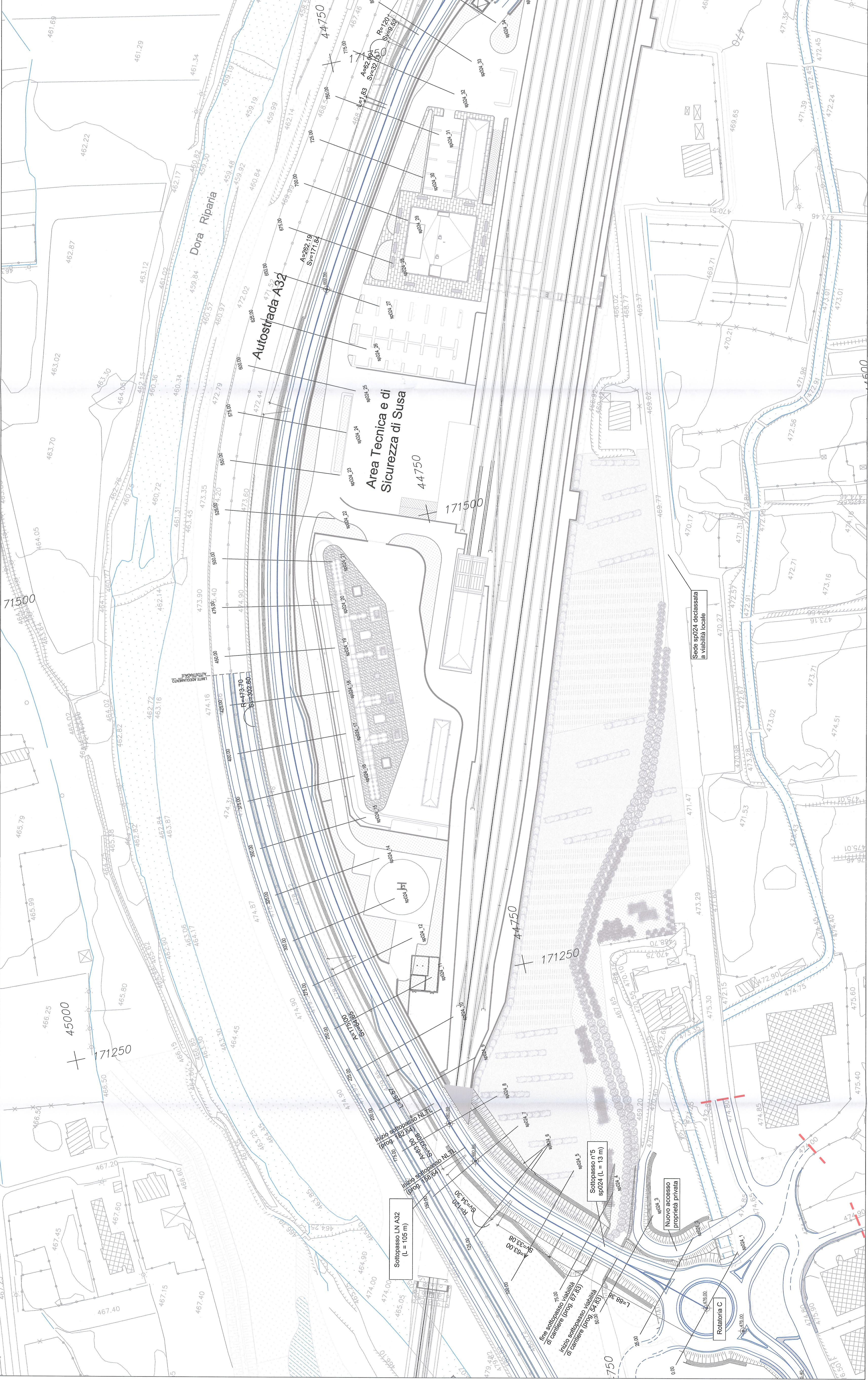

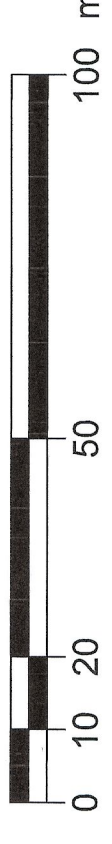


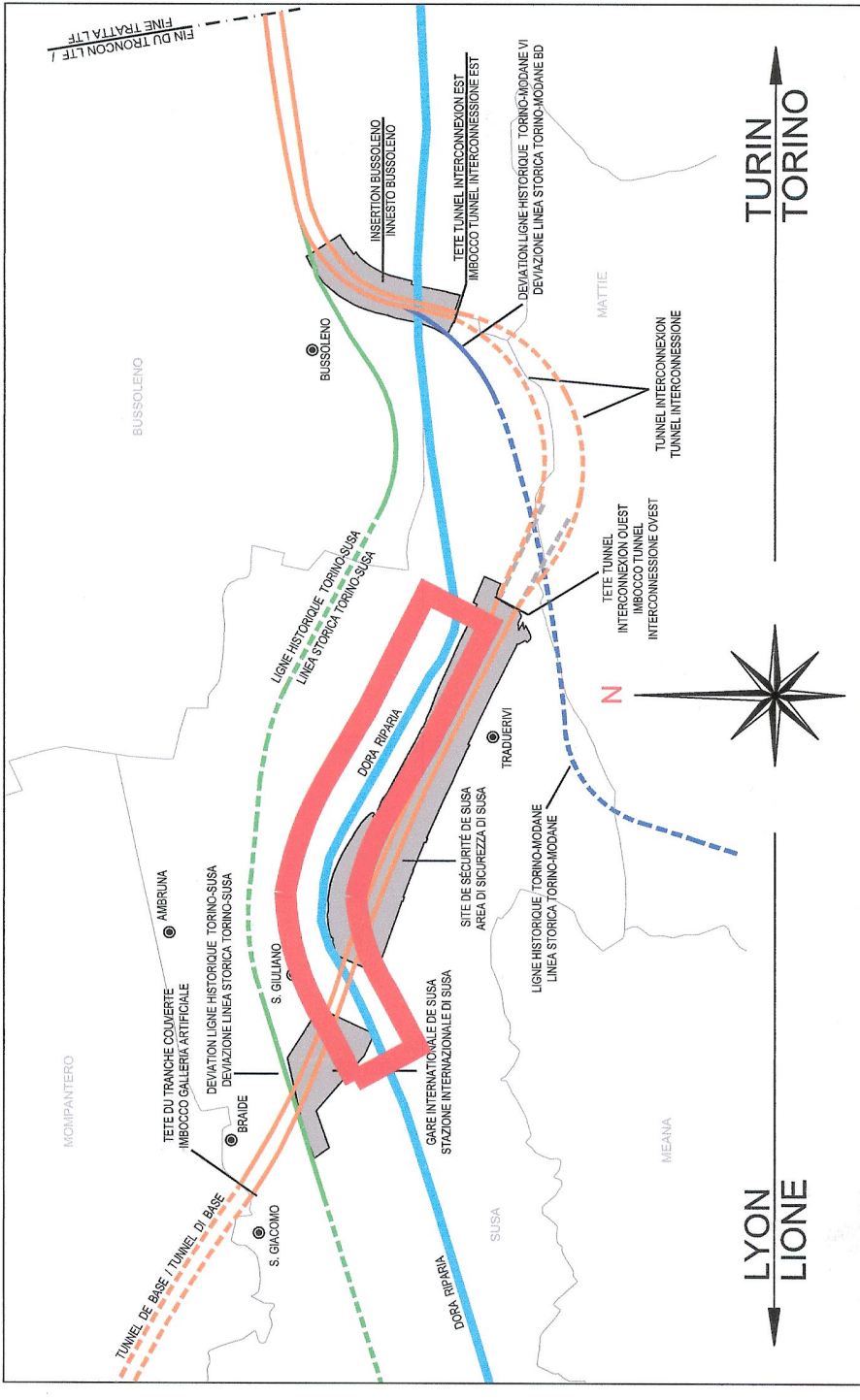
SCALA GRAFICA 1:1000  
 ECHELLE GRAPHIQUE 1:1000



SISTEMA DI RIFERIMENTO LTF 2004c /  
 SYSTEME DE REFERENCE LTF 2004c

RIFERIMENTI / REFERENCES:  
 PD2\_C3A\_0051\_50-70-10\_10-01\_Relazione tecnico-illustrativa;  
 PD2\_C3A\_1701\_50-72-10\_30-03\_Planimetria - 2 di 2;  
 PD2\_C3A\_4100\_50-72-10\_40-01\_Profilo longitudinale - 1 di 2;  
 PD2\_C3A\_4101\_50-72-10\_40-02\_Profilo longitudinale - 2 di 2;  
 PD2\_C3A\_4102\_50-72-10\_40-04\_Profilo trasversali

PIANO DI LOCALIZZAZIONE / VUE D'ENSEMBLE



**TRAVISON LYON - TURIN / COLLEGAMENTO TORINO - LIONE**  
 Parte commune italo-francese  
 Sezione transfrontaliera

NOUVELLE LIGNE LYON TURIN - NUOVA LINEA TORINO LIONE  
 PARTIE COMMUNE FRANCO-ITALIENNE - PARTE COMUNE ITALO-FRANCESE  
 REVISION DE L'AVANT-PROJET DE REFERENCE - REVISIONE DEL PROGETTO DEFINITIVO  
 CUP C11J0500030001

GENIE CIVIL - OPERE CIVILI  
 PLAINE DE SUSAS - PIANA DI SUSAS  
 sp024 ET VOIRIE LOCAL - sp024 E VIABILITA' LOCALE  
 sp024: GENERALITES - sp024: ELABORATI GENERALI

VUE EN PLAN 1 DE 2 - PLANIMETRIA 1 DI 2

N°	Date	Modifications / Note	Elaboré par / Elaborato da	Validé par / Validato da
0	08/02/2012	Prévision d'élaboration / Prima elaborazione	G. VERDUNO (R. Casarosa)	M. RUSCO C. CORBIERE
A	12/02/2012	Revisions pour modification finale / Revisione per modifica finale	G. VERDUNO (R. Casarosa)	M. RUSCO C. CORBIERE
B	25/02/2013	Revisions pour modifications / Revisione per modifiche	G. VERDUNO (R. Casarosa)	M. RUSCO C. CORBIERE
C	08/02/2013	Revisions suite aux commentaires LTF / Revisione a seguito commenti LTF	G. VERDUNO (R. Casarosa)	M. RUSCO C. CORBIERE

DOCTEUR ING. ARCHITETTO  
**RUSSO MARCO**  
**BRIGITTO ALIBERTO**  
 Ingegneri  
 COLLA 12580

Cycle / Ciclo	Phase / Fase	Sign. autor. / Sign. autor.	Numero / Numero	Etat / Stato	Date / Data
P	D	2	C	3	A
A	T	S	3	1	7
0	0	0	0	0	0
C	A	P	P	L	L
A	P	P	L	L	L

INSTRUMENTO GED / INSTRUMENTO GED  
 C/A / # / # / 56 / 72 / 30 / 01  
 ECHELLE / SCALA: 1:1000