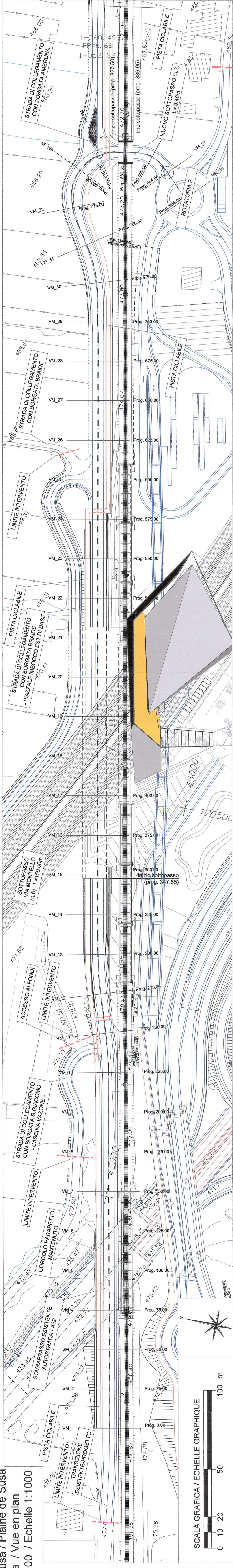
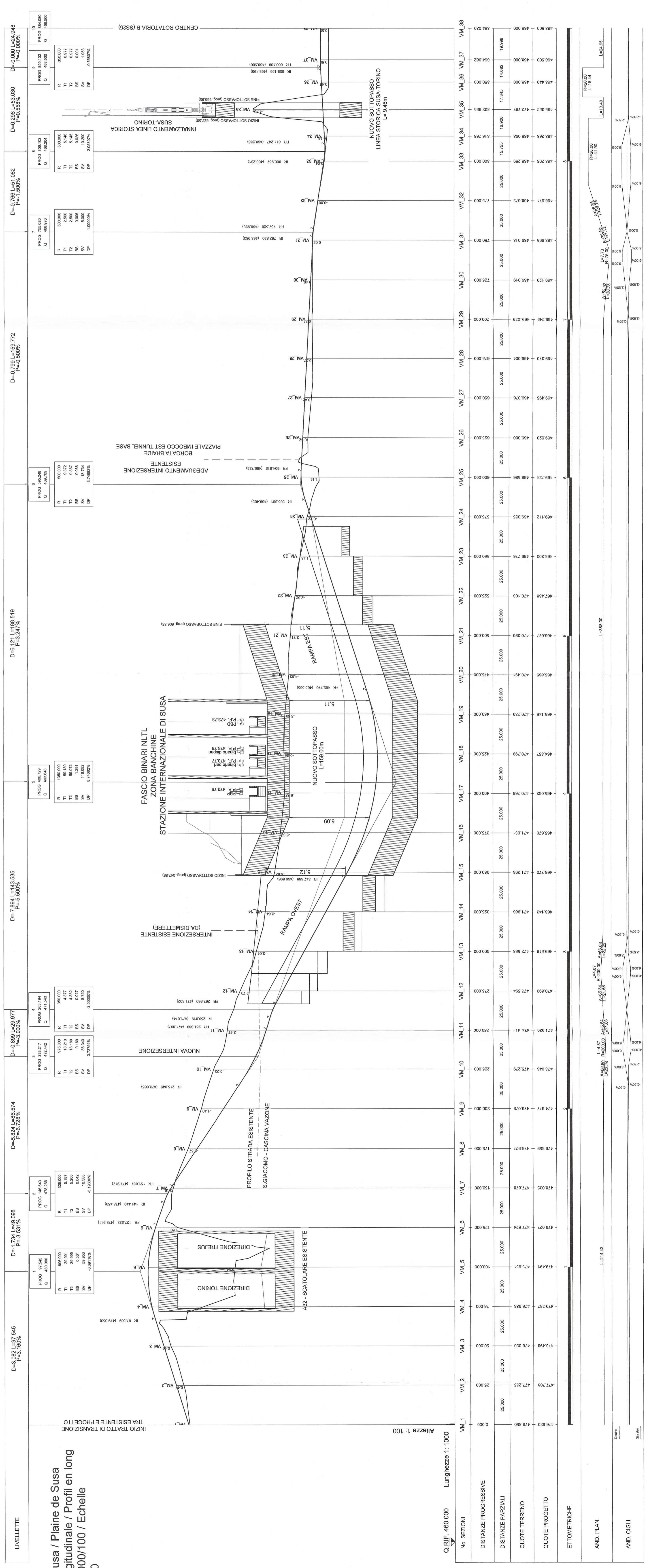


Piana di Susa / Plaine de Susa
Planimetria / Vue en plan
Scala 1:1000 / Echelle 1:1000



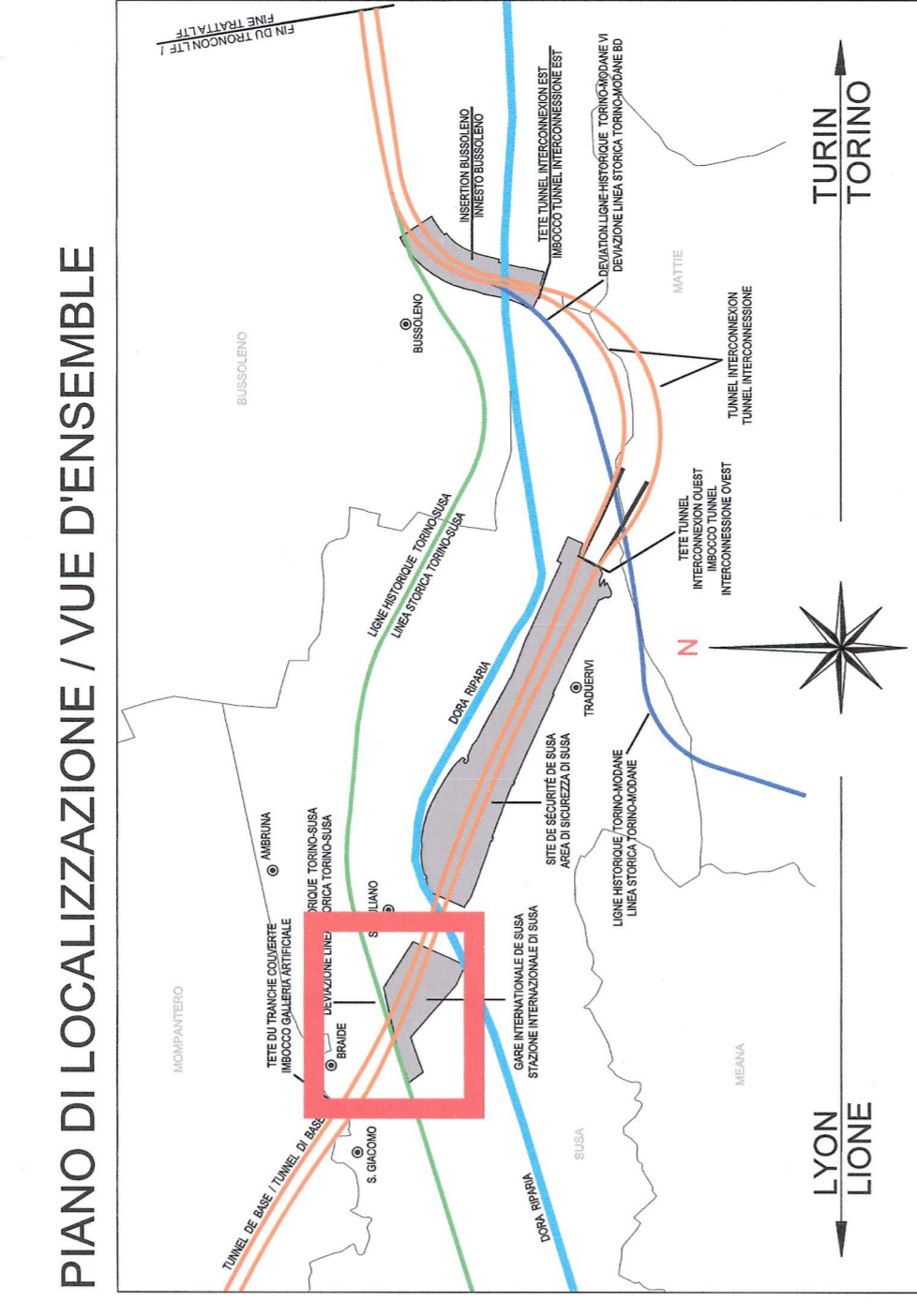
SCALA GRAFICA / ECHELLE GRAPHIQUE
0 10 20 50 100 m

Piana di Susa / Plaine de Susa
Profilo longitudinale / Profil en long
Scala 1:1000/100 / Echelle
1:1000/100



SISTEMA DI RIFERIMENTO LTF 2004c /
SYSTEME DE REFERENCE LTF 2004c

RIFERIMENTI / REFERENCES:
P02_CAA_1839_50-70-10_10-01 Relazione tecnico - illustrativa;
P02_CAA_1839_50-70-10_30-07 Planimetria generale zona Nord Dora;
P02_CAA_1822_50-74-10_30-07 Planimetria di tracciamento;
P02_CAA_1823_50-74-10_40-03 Sezioni trasversali



PIANO DI LOCALIZZAZIONE / VUE D'ENSEMBLE

LAISON LYON - TURIN / COLLEGAMENTO TORINO - LIONE
Partie commune franco-italienne
Section transfrontalière

NOUVELLE LIGNE LYON-TURIN - NOUVA LIGNE LYON-LIONE
PARTIE COMMUNE FRANCO-ITALIENNE - PARTIE COMMUNE ITALO-FRANCAISE
REVISION DE L'AVANT-PROJET DE REFERENCE - REVISIONE DEL PROGETTO DEFINITIVO
CUP C1105600030001

GENIE CIVIL - OPERE CIVILI
PLAINE DE SUSA - PIANA DI SUSA
VOIRIE MINEUR - VIABILITA' MINORE
RUE MONTELLO - VIA MONTELLO
VUE EN PLAN ET PROFIL EN LONG
PLANIMETRIA E PROFILO LONGITUDINALE

NUM.	Date / Data	Modifications / Modifiche	Elaboré par / Elaborato da	Approuvé / Approvato da
0	12/02/2012	Previsioni definitive / Previsioni definitive	M. RUSSO C. COMBES	L. CHANTON M. MANTUANO
A	18/02/2012	Revisione per modificazioni post Rifusione per modificazioni post	G. VERDANO (G. QUARANTA)	L. CHANTON M. MANTUANO
B	20/02/2013	Revisione per modificazioni / Rifusione per modifiche	G. VERDANO (G. QUARANTA)	L. CHANTON M. MANTUANO
C	08/02/2015	Revisione statale con convenzioni LTF / Rifusione a regola convenzioni LTF	G. VERDANO (G. QUARANTA)	L. CHANTON M. MANTUANO

INDIRIZZO GEO / ADRESSE GEO	CA	I	F	40	74	10	30	01
NUMERO / NUMERO	CA	I	F	40	74	10	30	01
INDICAZIONE / INDICAZIONE	CA	I	F	40	74	10	30	01
INDICAZIONE / INDICAZIONE	CA	I	F	40	74	10	30	01

ENTELLE / ISOLA
1:1000 / 1:100

