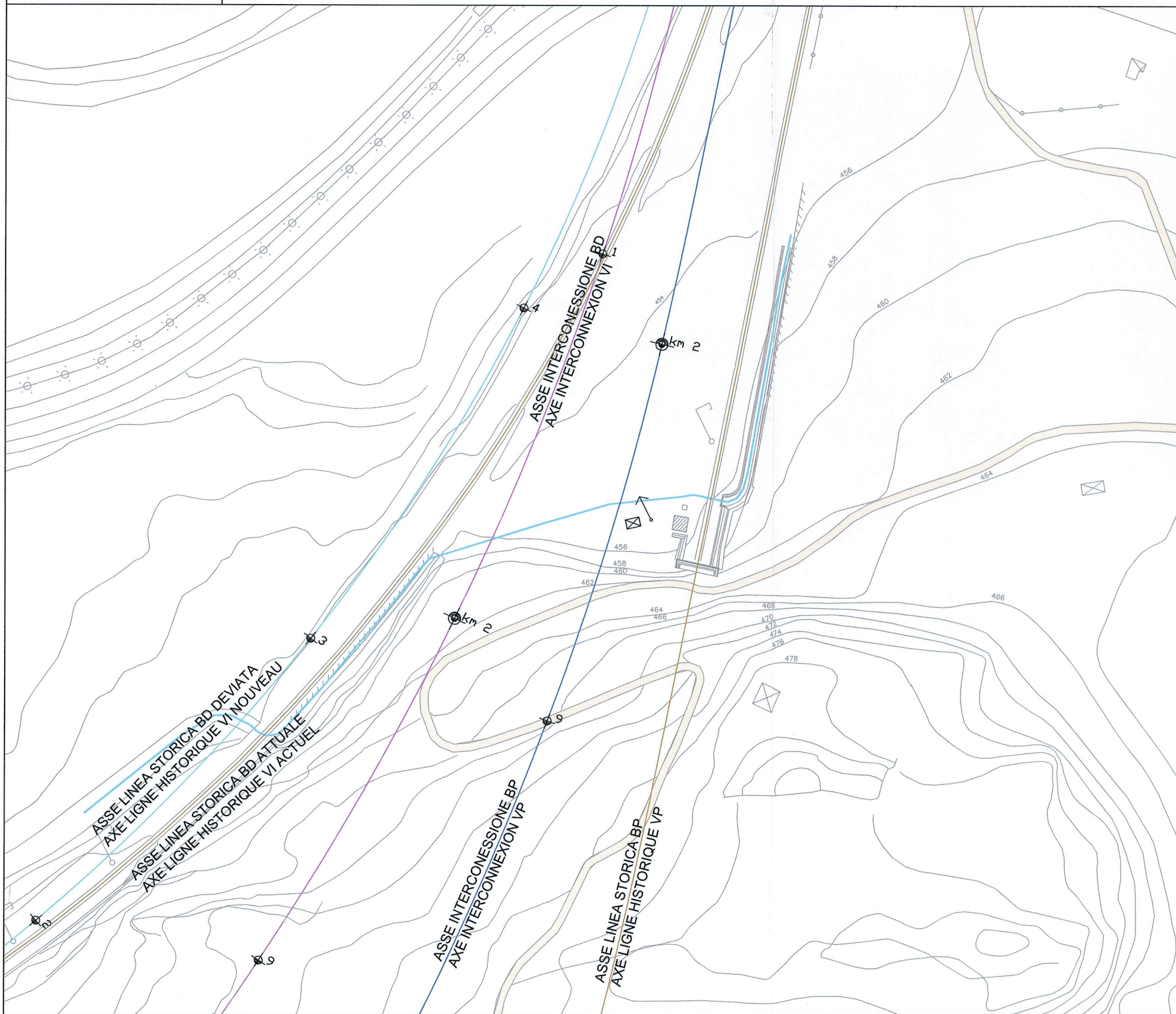
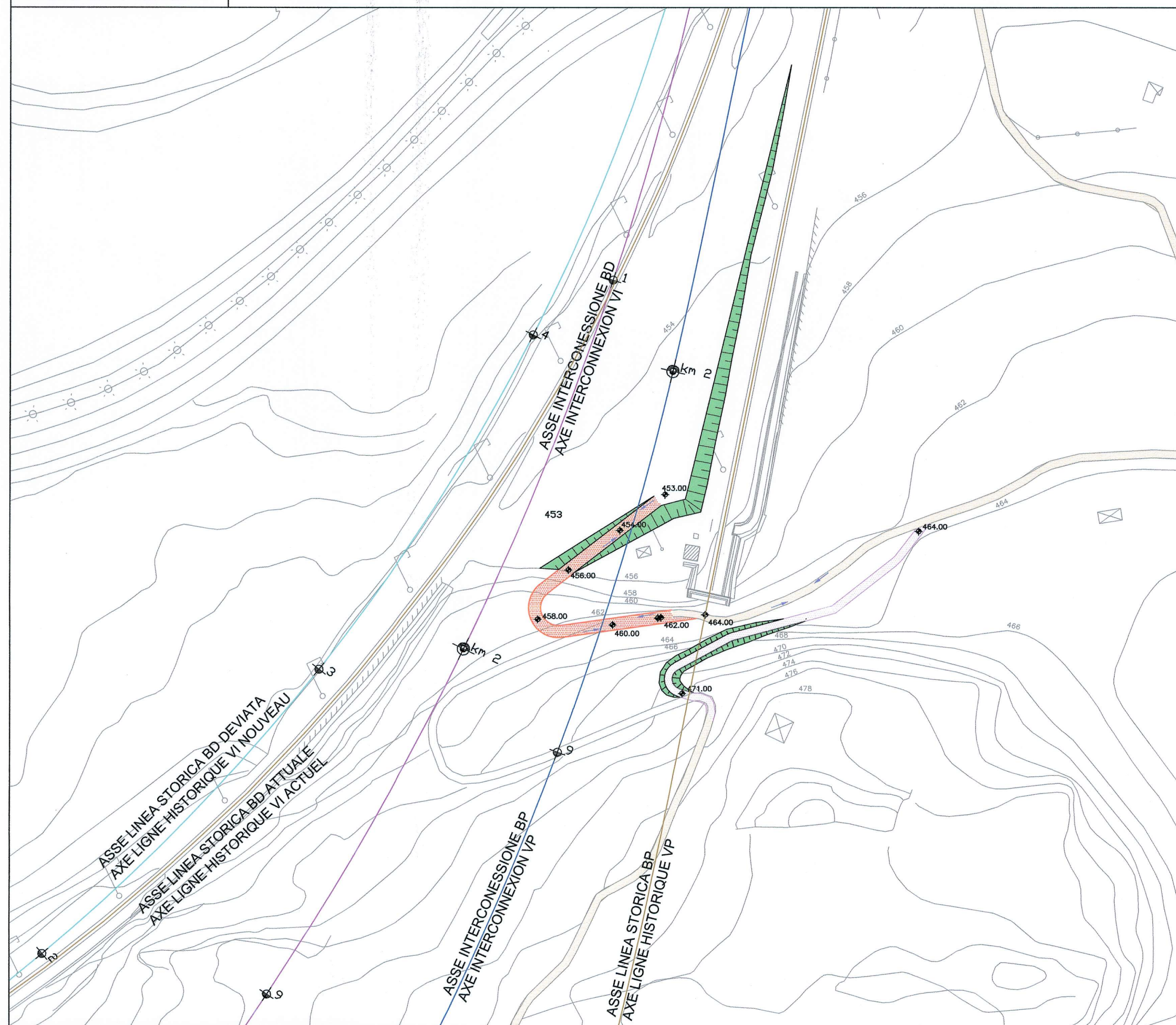


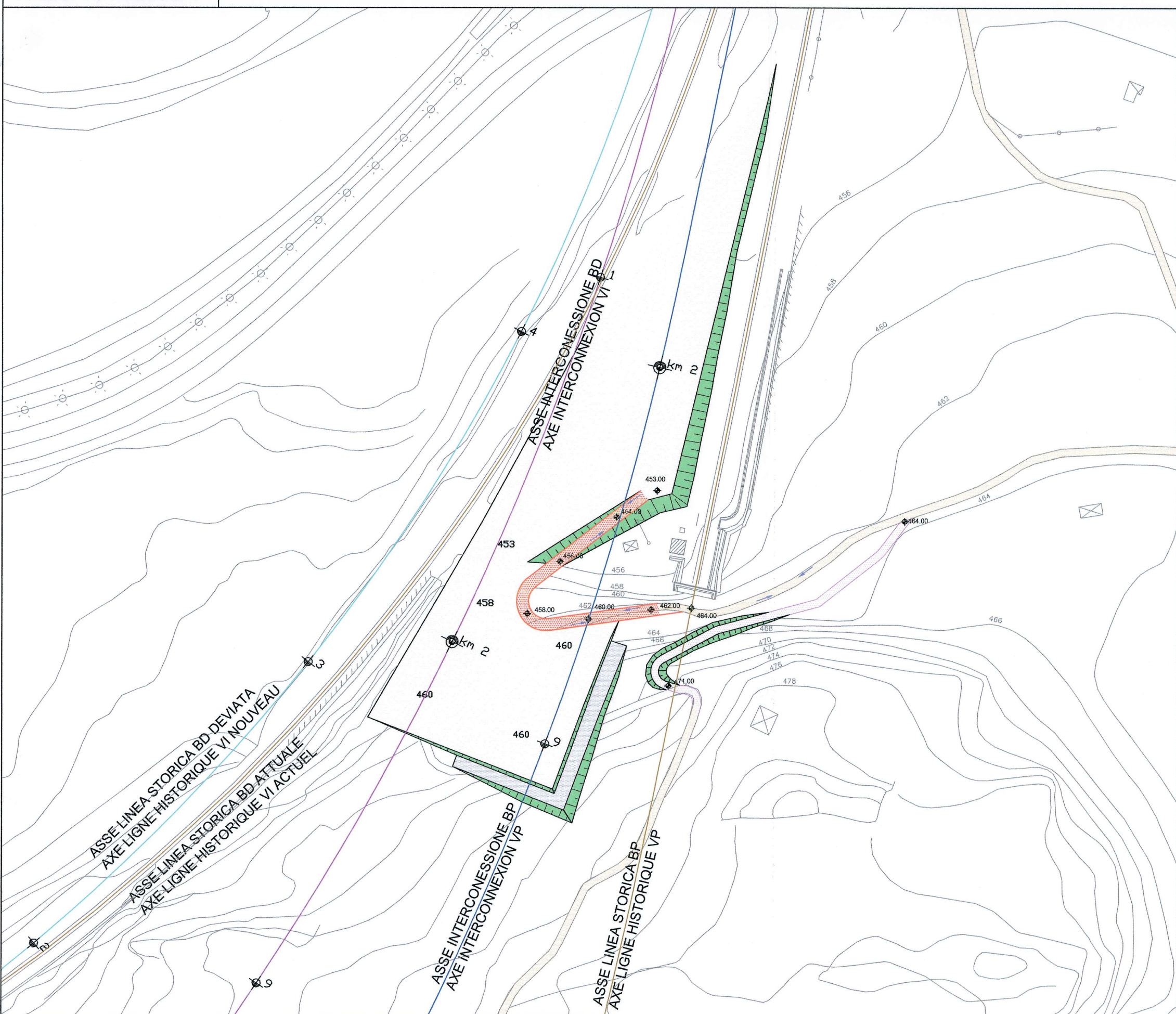
FASE 1 / PHASE 1



FASE 2 / PHASE 2



FASE 3 / PHASE 3



FASI DI CANTIERE / PHASES DE CHANTIER

- FASE 1 / PHASE 1: SITUAZIONE ATTUALE / SITUATION ACTUELLE
- FASE 2 / PHASE 2: REALIZZAZIONE DELLA STRADA DI ACCESSO AL CANTIERE E VARIAZIONE DELLA VIABILITÀ LOCALE / CONSTRUCTION DE LA ROUTE DE CHANTIER ET MODIFICATION DE LA VIABILITE LOCALE
- FASE 3 / PHASE 3: SCAVO INIZIALE DELL'AREA DI IMBOCCO / EXCAVATION INITIALE DE LA ZONE DE TRAVAIL
- NOTE/ NOTES
- LA CONFIGURAZIONE FINALE DEL CANTIERE (FASE 6) SARÀ POSSIBILE SOLAMENTE IN SEGUITO ALLA REALIZZAZIONE DELLA GALLERIA DISPARI DI INTERCONNESSIONE, IN MODO DA GARANTIRE SEMPRE L'ACCESSO ALL'AREA DI IMBOCCO / LA CONFIGURATION DÉFINITIVE DU CHANTIER (PHASE 6) NE SERA POSSIBLE QU'APRÈS LA CONSTRUCTION DU TUNNEL IMPAIRE D'INTERCONNECTION, AFIN DE GARANTIR L'ACCÈS À LA ZONE DE CHANTIER DU PORTAIL
- SI PREVEDE DI RISOLVERE L'INTERFERENZA CON L'ATTUALE CANALE IRRIGUO MEDIANTE LA REALIZZAZIONE DI UN SIFONE IDRAULICO. NELLE FASI DI LAVORO PRECEDENTI ALLA SUA REALIZZAZIONE IL CANALE VERRÀ INTRODOTTI IN UNA TUBAZIONE DI DIAMETRO 1400mm / POUR ELIMINER L'INTERFERENCE AVEC LE CANAL D'IRRIGATION EXISTANT EST PREVU LA REALISATION D'UN SIPHON HYDRAULIQUE. AVANT LE SIPHON, LE CANAL SERA INTRODUIT DANS UN TUBE PROVISOIRE AVEC DIAMETRE 1400mm.
- LA CABINA GSMR PER LA LINEA STORICA SARÀ SPOSTATA A LATO DEL LOCALE POMPE / LE LOCAL GSMR PUOR LA LIGNE HISTORIQUE SERA PROPOSE PAR COTE DE LOCAL DE POMPAGE.

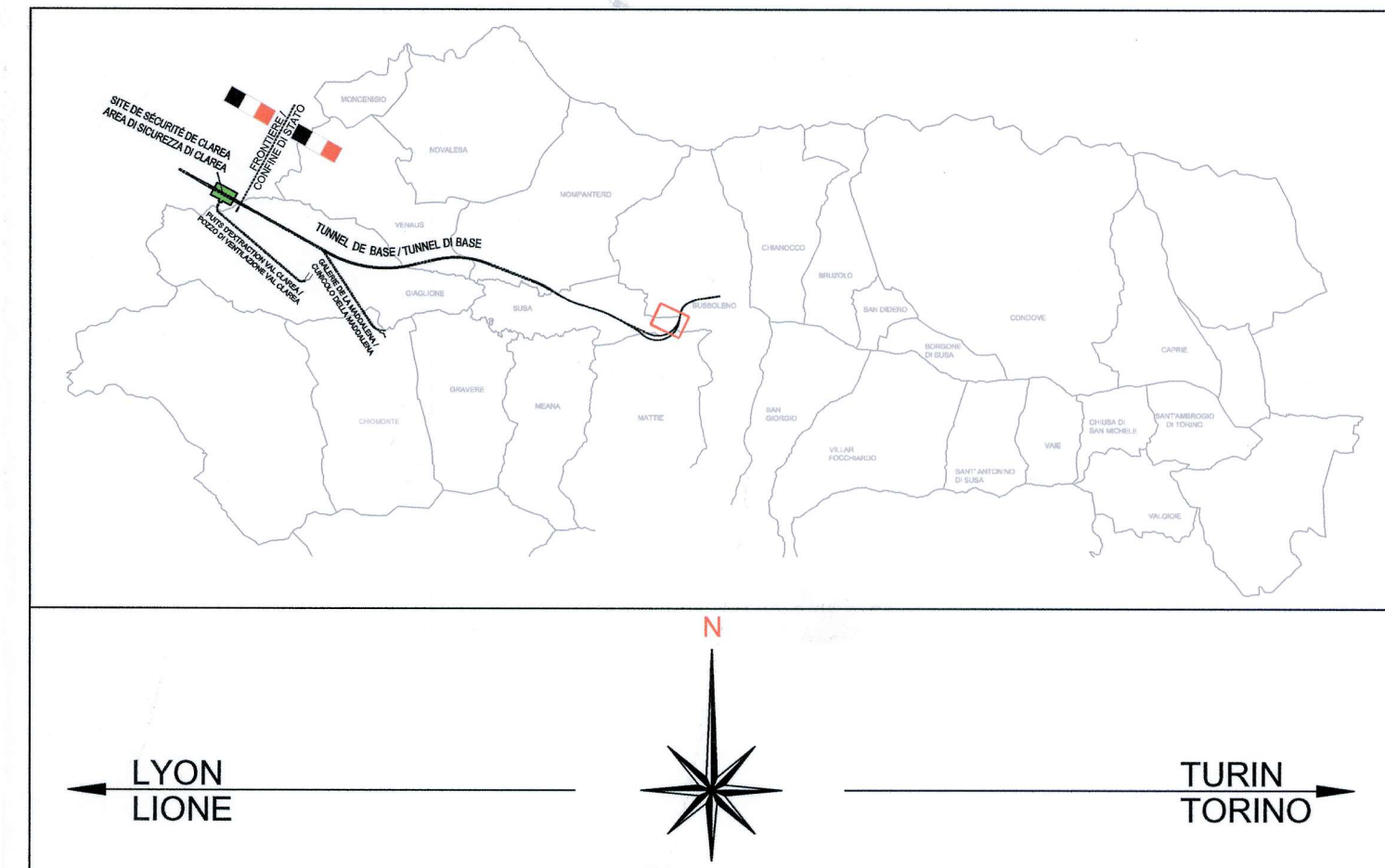
DOCUMENTI DI RIFERIMENTO / DOCUMENTS DE REFERENCE

- PD2_C3A_TS3_5710_RELAZIONE GENERALE ILLUSTRATIVA
- PD2_C3A_TS3_5760_RELAZIONE DI CALCOLO DELLE OPERE PROVVISORIALI
- PD2_C3A_TS3_5766_PLANIMETRIA DI IMPLANTAZIONE DEL CANTIERE - TAVOLA 2D12
- PD2_C3A_TS3_5767_PLANIMETRIA IN FASE DI CANTIERE
- PD2_C3A_TS3_5777_OPERE DI RINFORZO PER ATTRAVERSAMENTO GALLERIA TANZE
- PD2_C3A_TS3_5714_RELAZIONE SUI MONITORAGGI
- PD2_C3A_TS3_5716_PARTICOLARI COSTRUTTIVI

SCALA GRAFICA 1:1.000 /
ECHELLE GRAPHIQUE 1:1.000



VUE D'ENSEMBLE / PIANO DI LOCALIZZAZIONE



LEGENDA / LEGENDE

- ASSE INTERCONNESSIONE BD / AXE INTERCONNECTION VI
- ASSE INTERCONNESSIONE BP / AXE INTERCONNECTION VP
- ASSE LINEA STORICA NUOVA / AXE LIGNE HISTORIQUE NOUVEAU
- ASSE LINEA STORICA / AXE LIGNE HISTORIQUE
- CANALE IRRIGUO ESISTENTE / CANAL D'IRRIGATION EXISTANT
- INDICAZIONE VIABILITÀ CANTIERE / INDICATION VIABILITE CHANTIER
- FONDO SCAVO / FOND DE FOUILLE
- SCARPATE RAMBLAIS
- STRADA DI ACCESSO AL CANTIERE / ROUTE D'ACCES AU CHANTIER
- DEVIATIONE VIABILITÀ ESISTENTE / DEVIATION VIABILITE EXISTANT
- VIABILITÀ ESISTENTE / VIABILITE EXISTANT
- BERMA / RISBERME

LAISON LYON - TURIN / COLLEGAMENTO TORINO - LIONE
Partie commune franco-italienne / Section transfrontalière
Parte comune italo-francese / Sezione transfrontaliera

NOUVELLE LIGNE LYON TURIN - NUOVA LINEA TORINO LIONE
PARTIE COMMUNE FRANCO-ITALIENNE - PARTE COMUNE ITALO-FRANCESE
REVISION DE L'AVANT-PROJET DE REFERENCE - REVISIONE DEL PROGETTO DEFINITIVO
CUP C11J05000030001
GENIE CIVIL - OPERE CIVILI
TUNNELS D'INTERCONNECTION SUSA-BUSSOLENO /
TUNNEL DI INTERCONNESSIONE SUSA-BUSSOLENO
PORTAILS EST TDI - IMBOCCHI EST TDI
OUVRAGES PROVISOIRE - OPERE PROVVISORIALI
VUE EN PLAN D'IMPLANTATION DU CANTIER 1 DE 2 /
PLANIMETRIA DI IMPLANTAZIONE DEL CANTIERE 1 DI 2

Indice	Date / Data	Modifications / Modifiche	Établi par / Concepito da	Vérifié par / Controllato da	Autorisé par / Autorizzato da
0	09/11/2012	Première diffusion / Prima emissione	C. RINALDI (LOM) J-P. MACHUCA (LOM)	M. RUSSO C. OGNIBENE	L. CHANTRON M. PANTALEO
A	31/01/2013	Revision suite aux commentaires LTF / Revisione a seguito commenti LTF	C. RINALDI (LOM) J-P. MACHUCA (LOM)	M. RUSSO C. OGNIBENE	L. CHANTRON M. PANTALEO

Tecnimont
Civil Construction
Dott. Ing. Aldo Mancarella
Ordine Ingegneri Prov. TO n. 271 R

INGEGNERI DELLA PROVINCIA
DI TORINO
DOTT. ING.
RUSSO MARCO
ISCRITTO ALL'ALBO
PROFESSIONALE
COL. N. 12382

Code Doc	P	D	2	C	3	A	T	S	3	5	7	6	2	A	A	P	P	L	A
Phase / Fase																			
Signé / Firmato																			
Établi / Emissione																			
Numero																			
Indice																			
Statut / Stato																			
Type / Tipo																			

INDRIZZO GED / ADRESSE GED C3A // // 65 70 20 30 01

ECHELLE / SCALA
1:1000