




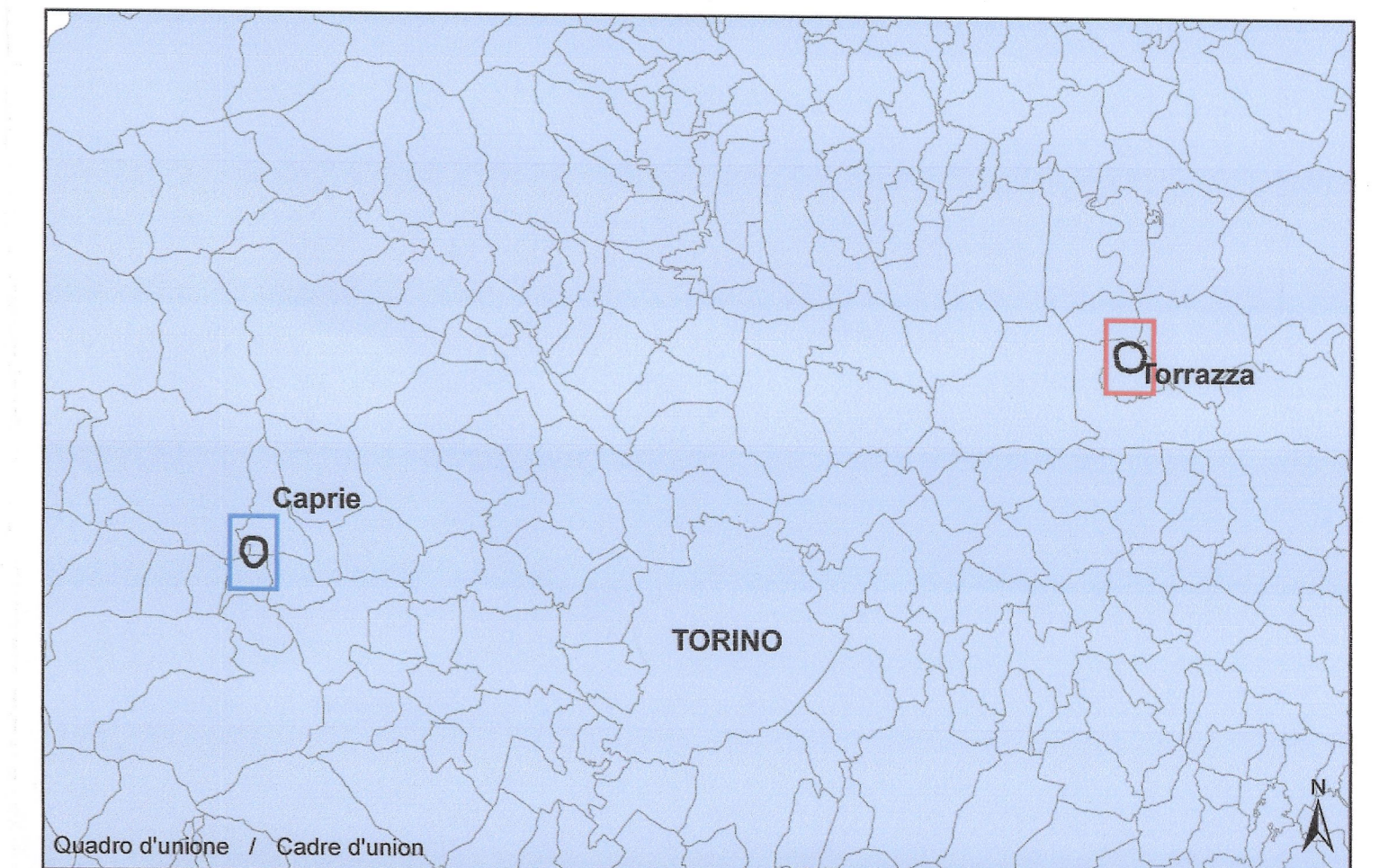



Legenda / Legende

-  Idrografia superficiale / Hydrographie de surface
-  Canale irriguo / Rigole d'écoulement
-  Canale irriguo intubato / Rigole d'écoulement tubée
-  Limite dei bacini idrografici / Réseaux hydrographiques

ELEMENTI DI PROGETTO - ELEMENTS DE PROJET

-  Confini comunali - limites communales
-  Area di studio - Zone étude
- Fase di cantiere - Chantier**
-  Raccordo ferroviario - Raccordement ferroviaire
-  Nastri trasportatori - Convoyeurs
-  Cantiere - Chantier
-  Siti di deposito - Sites de stockage



LIAISON LYON - TURIN / COLLEGAMENTO TORINO - LIONE
 Partie commune franco-italienne / Section transfrontalière
 Parte comune italo-francese / Sezione transfrontaliera

NOUVELLE LIGNE LYON TURIN - NUOVA LINEA TORINO - LIONE
PARTIE COMMUNE FRANCO-ITALIENNE - PARTE COMUNE ITALO-FRANCESE
REVISIONE DE L'AVANT PROJET DE REFERENCE / REVISIONE DEL PROGETTO DEFINITIVO
CUP C11J05000030001
ENVIRONNEMENT / AMBIENTE
ITALIE / ITALIA
REVISIONE ETUDE D'IMPACT SUR L'ENVIRONNEMENT - REVISIONE STUDIO DI IMPATTO AMBIENTALE
CADRE DE REFERENCE SUR L'ENVIRONNEMENT / QUADRO DI RIFERIMENTO AMBIENTALE

Carte du reseau hydrographique - Zone Caprie et Torrazza Piemonte
 Carta del reticolo idrografico - Zone Caprie e Torrazza Piemonte

Indice	Date / Data	Modifications / Modifiche	Etabli par / Concepito da	Vérifié par / Controllato da	Autorisé par / Autorizzato da
0	09/11/2012	Primière diffusion Prima emissione	I. STRINGA	R. TORRI C. OGNIBENE	L. CHANTRON A. MANCARELLA
A	31/01/2013	Révision suite aux commentaires LTF Revisione a seguito commenti LTF	I. STRINGA	S. CASAVOGLIA C. OGNIBENE	L. CHANTRON M. PANFALEO

Cod Doc	P	D	2	C	3	C	T	S	3	0	4	5	2	A	A	P	P	L	A
	Phase / Fase			Signé étude / Signa			Emetteur / Emittente				Numero			Indice	Statut / Stato			Type / Tipo	

ADRESSE GED / INDIRIZZO GED: C3C // // 01 01 03 30 48
 ECHELLE / SCALA: 1:10.000