





Legenda
Legende

Copertura quaternaria
Coperture quaternaire


-  Coltre detritico-colluviale (cd)
Couche détritico-colluviale (cd)
-  Depositi alluvionali di fondovalle, recenti e antichi. Depositi torrentizi (af)
Dépôts alluviaux de fond de la vallée, anciens et écents. Dépôts actuels des torrents (af)
-  Detrito di falda, con detritici, frane di crollo e miste (df)
Ebouils, cônes détritiques, éboulements mixtes (df)
-  Depositi glaciali e fluvio-glaciali indifferenziati (Riss - Würm)
Dépôts glaciaires et fluvio-glaciaires indifférenciés (Riss - Würm)

Zona Piemontese s.l./ Zone Piémontaise s.l.




Unità oceaniche
Unités océaniques

-  Serpentiniti antigoritiche (OSS)
Serpentinites à antigorite (OSS)
-  Metagabbri e fiasgababri con fabric magmatico variamente preservato (OMG)
Metagabbros et gabbros à texture "fiaser" avec une fabric magmatique localement préservé (OMG)



Altri simboli
Autres symboles

-  Stazioni geostrutturali
Levés géostrucuraux ponctuels





Sondaggi geognostici
Forages

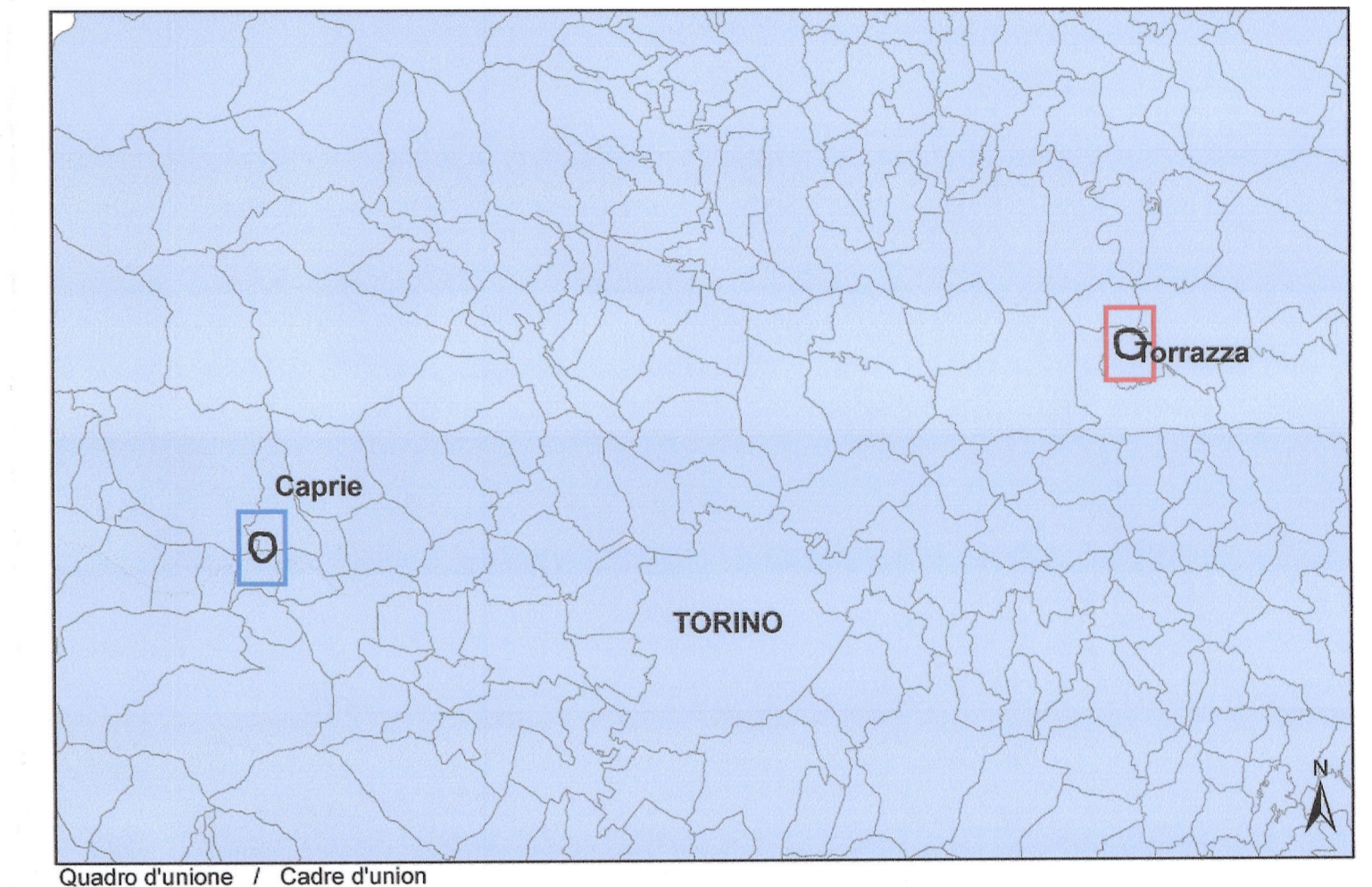
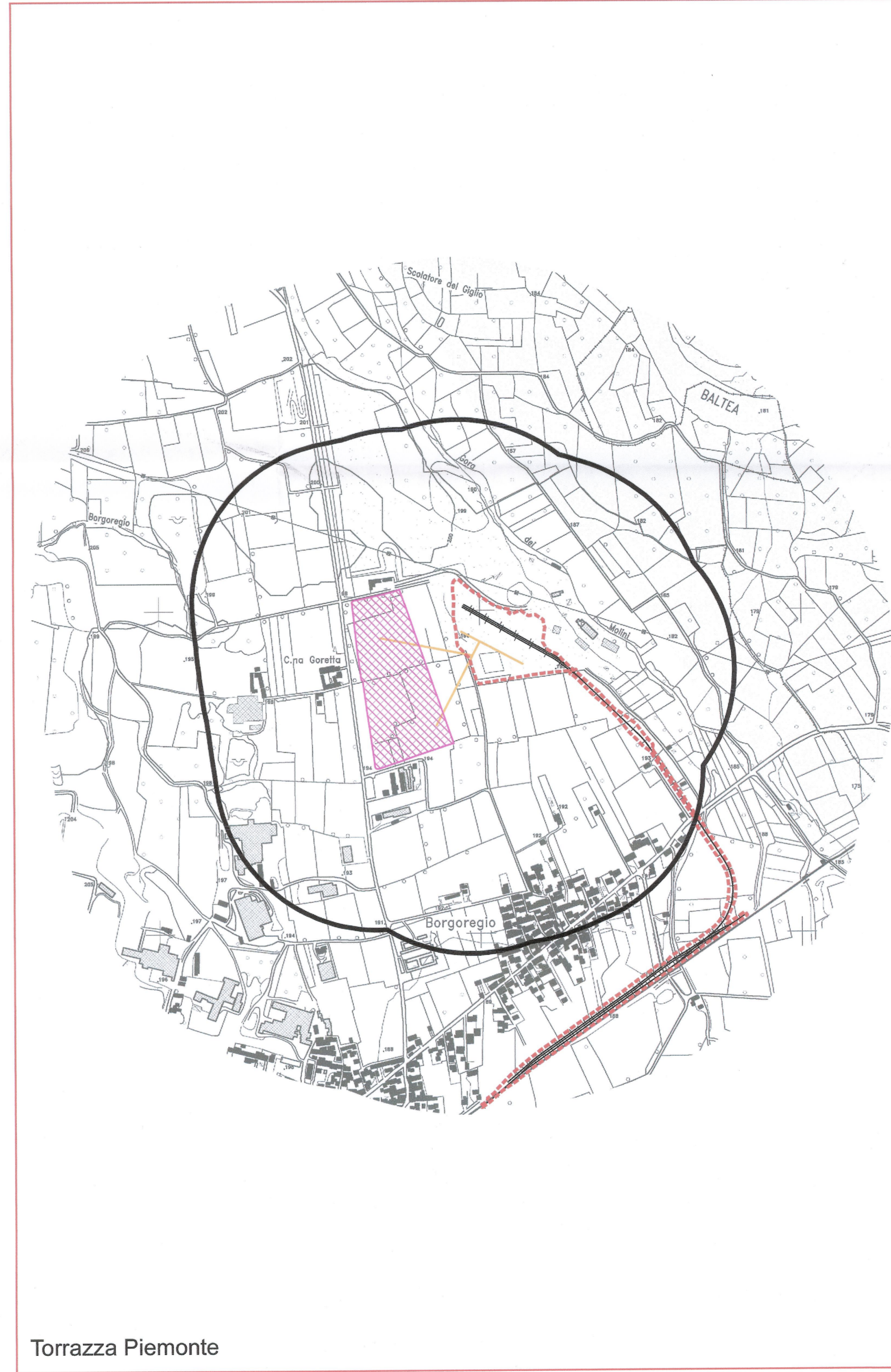
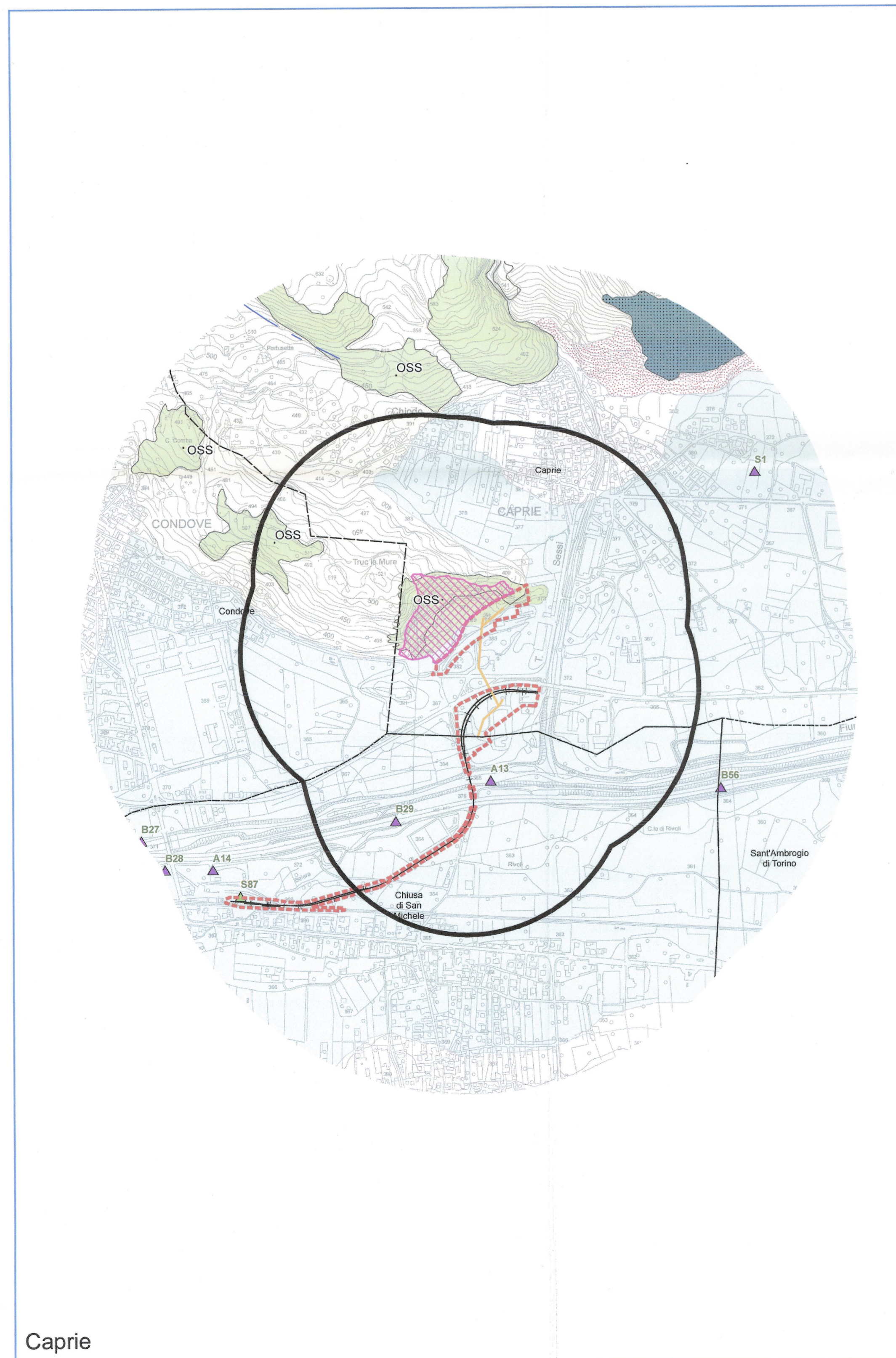

-  LTF - 2012
-  LTF
-  SITAF - Vari / SITAF - Autre

ELEMENTI DI PROGETTO - ELEMENTS DE PROJET

-  Confini comunali - limites communales
-  Area di studio - Zone étude

Fase di cantiere - Chantier

-  Raccordo ferroviario - Raccordement ferroviaire
-  Nastri trasportatori - Convoyeurs
-  Cantiere - Chantier
-  Siti di deposito - Sites de stockage



Quadro d'unione / Cadre d'union

LIASON LYON - TURIN / COLLEGAMENTO TORINO - LIONE

Partie commune franco-italienne / Section transfrontalière Parte comune italo-francese / Sezione transfrontaliera

NOUVELLE LIGNE LYON TURIN - NUOVA LINEA TORINO - LIONE
PARTIE COMMUNE FRANCO-ITALIENNE - PARTE COMUNE ITALO-FRANCESE


REVISION DE L'AVANT PROJET DE REFERENCE / REVISIONE DEL PROGETTO DEFINITIVO
CUP C11J0500030001

ENVIRONNEMENT / AMBIENTE
ITALIE / ITALIA

REVISION ETUDE D'IMPACT SUR L'ENVIRONNEMENT - REVISIONE STUDIO DI IMPATTO
AMBIENTALE
CADRE SUR L'ENVIRONNEMENT - QUADRO DI RIFERIMENTO AMBIENTALE


Carte géologique et géolithologique - Zone Caprie et Torrazza Piemonte
Carta geologica e geolitologica - Zone Caprie e Torrazza Piemonte

Indice	Date / Data	Modifications / Modifiche	Etabli par / Concepito da	Vérifié par / Controllato da	Autorisé par / Autorizzato da
0	06/11/2012	Première diffusion Prima emissione	G.W. BIANCHI G. MANCARI G. AIROLDI	R. TORRI C. OGNIENE	L. CHANTRON A. MANCARELLA
A	31/01/2013	Révision suite aux commentaires LTF Revisione a seguito commenti LTF	G.W. BIANCHI G. MANCARI G. AIROLDI	S. GONAVOGLIA C. OGNIENE	L. CHANTRON M. PANTALEO



 Dott. Ing. Carlo Gonavoglia
 Ordine Ingegneri P.T.O. n. 8586 T

Cod	P	D	2	C	3	C	T	S	3	0	4	5	5	A	A	P	P	L	A
Doc	Phase / Fase	Signé / Firmato	Emetteur / Emittente	Numero				Indice	Statut / Stato				Type / Tipo						

ADRESSE GED / INDIRIZZO GED C3C // // 01 01 03 30 51 **ECHELLE / SCALA**
 1:10.000


LYON TURIN FERROVIAIRE

LTF sas - 1081 Avenue de la Botasse BP 85631 - F-72005 CHAMBERY CEDEX (France)
 Tél: +33 (0) 4 79 85 56 50 - Fax: +33 (0) 4 79 69 56 59
 RCS Chambéry 439 556 952 - TVA: FR 0343955652
 Propriété LTF Tous droits réservés - Propriété LTF Tutti i diritti riservati


 Questo progetto è cofinanziato dal Fondo europeo di sviluppo regionale (FESR)

Caprie

Torrazza Piemonte