
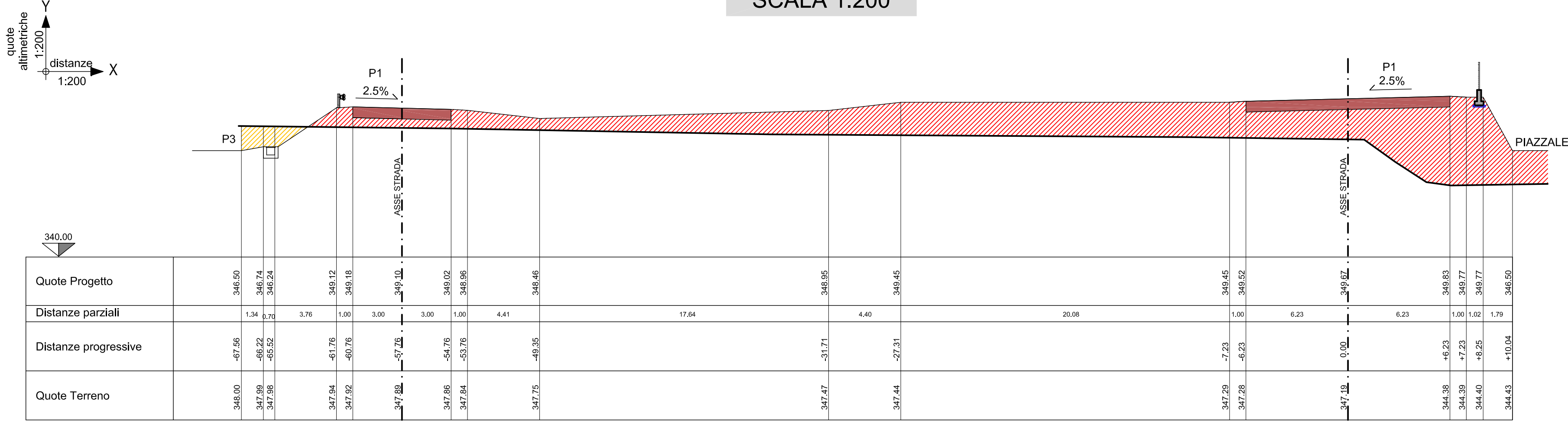


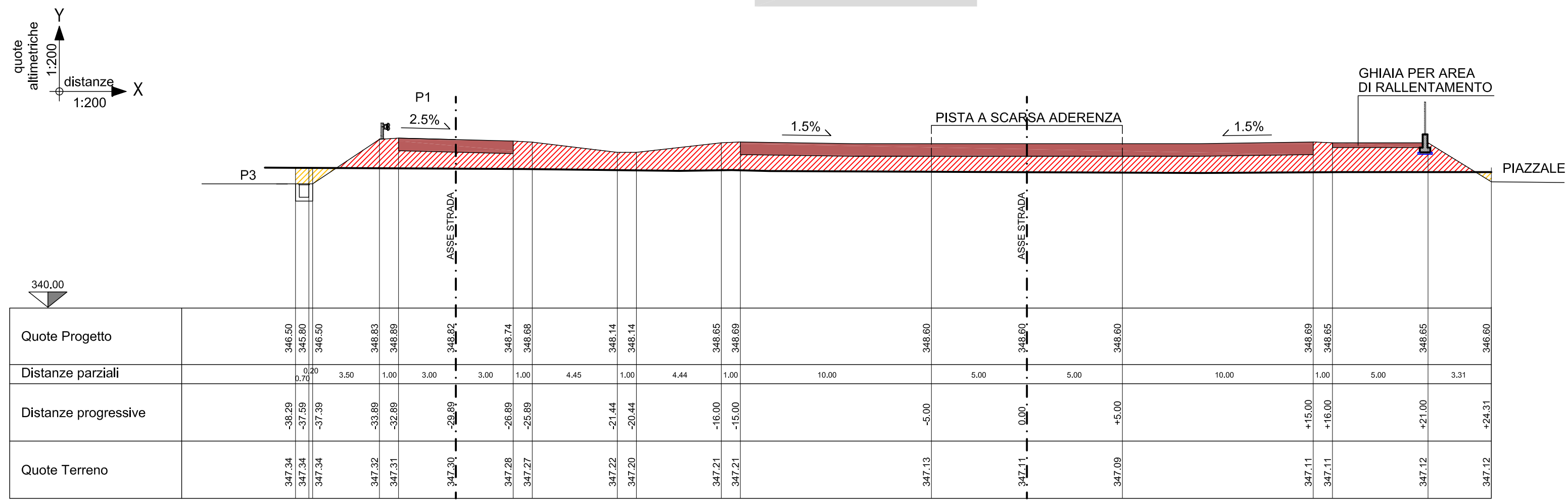
SEZIONE 3
SCALA 1:200



SEZIONE 1
SCALA 1:200



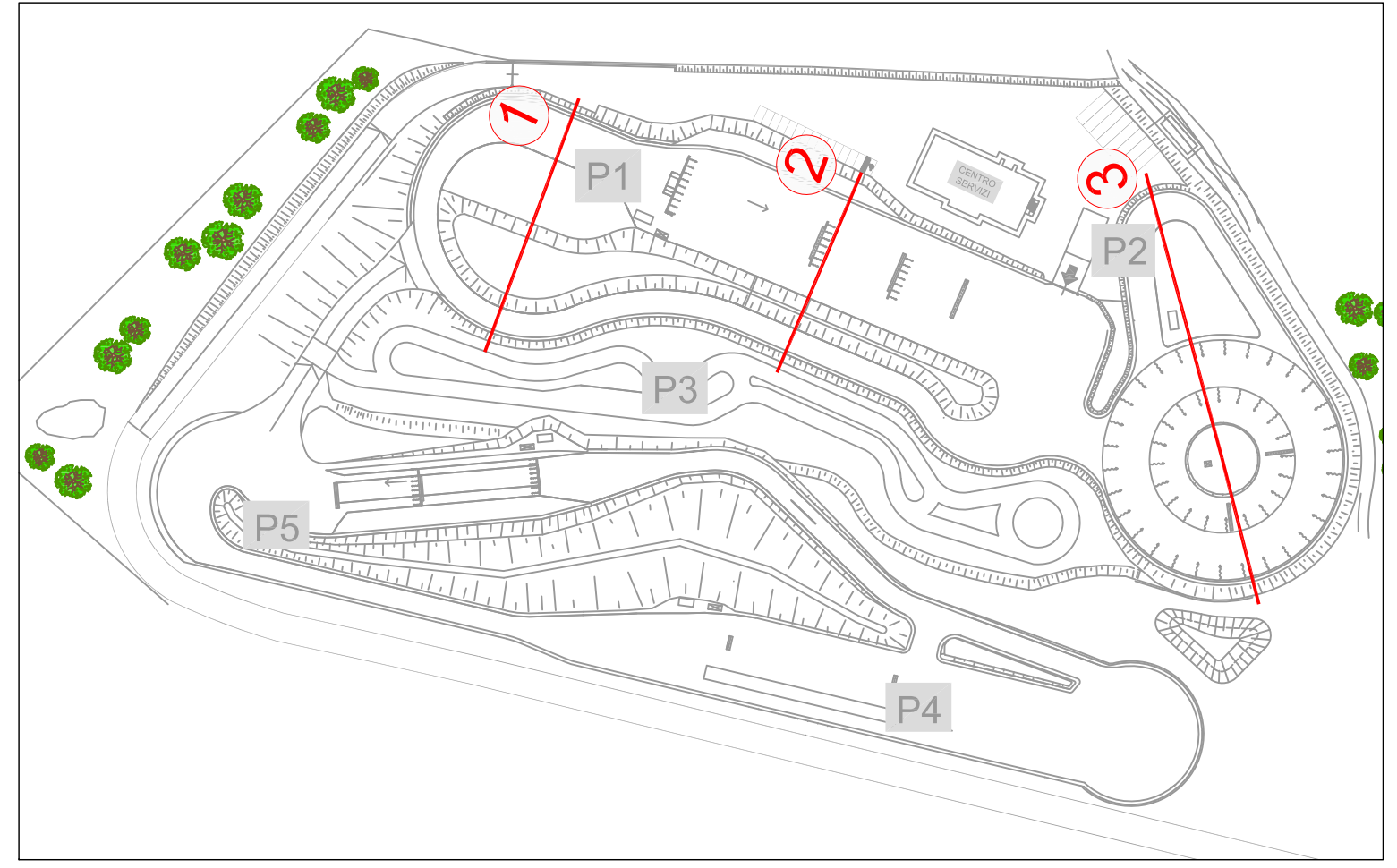
SEZIONE 2
SCALA 1:200



LEGENDA

Piano finito	[Linea continua]
Piano campagna esistente	[Linea tratteggiata]
Pacchetto stradale	[Area ombreggiata]
Sterri	[Area a strisce diagonali]
Riperti	[Area a strisce diagonali opposte]

KEYPLAN - SCALA 1:2000



REGIONE PIEMONTE
COMUNE DI AVIGLIANA
PROVINCIA DI TORINO

PROGETTAZIONE PER LA RILOCALIZZAZIONE DI
UNA PISTA DI GUIDA SICURA SITA IN AREA
AUTOPORTO DI SUSA (TO)

Codice generale	Codice dell'opera	Lotto	Livello di progettazione	Area di progettazione	Numero elaborato	Tipo documento	Versione
Cconspa	001	0	D	ST	015	sez	1-13

IL COMMITTENTE: **CONSEPI S.p.A**

I PROGETTISTI (A.T.I.):
Ing. Valter RIPAMONTI (Capogruppo)
Studio DUEPUNTODIECI Associati
Studio ESSEBI Ingegneria
Ing. Enrico GUIOT
Ing. Stefano COALOVA

Capogruppo di progettazione: Ing. Valter RIPAMONTI
Responsabile area di progettazione: Ing. Valter RIPAMONTI
Redattore: Arch. Valentina BILLONE

TIMBRI E FIRME:

PROGETTO DEFINITIVO
ai sensi del d.lgs163/06 allegato XXI

OGGETTO
**PROGETTO STRADALE
SEZIONI P1 E P2**

VERS.	MODIFICHE	DATA	SCALA
0	Prima consegna	04 Novembre 2013	1:200
1	Seconda consegna	22 Novembre 2013	
2			
3			
4			

CUP C11J0500030001