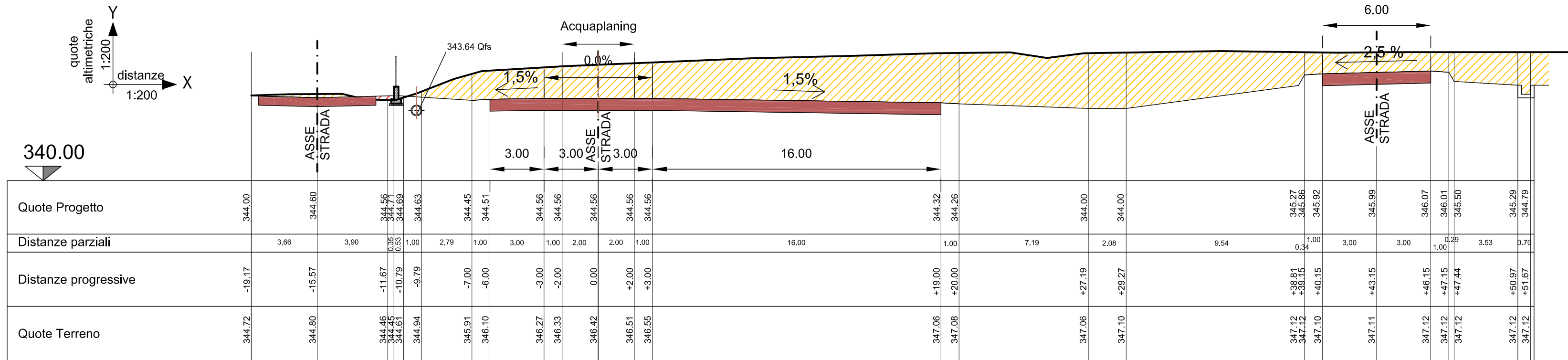
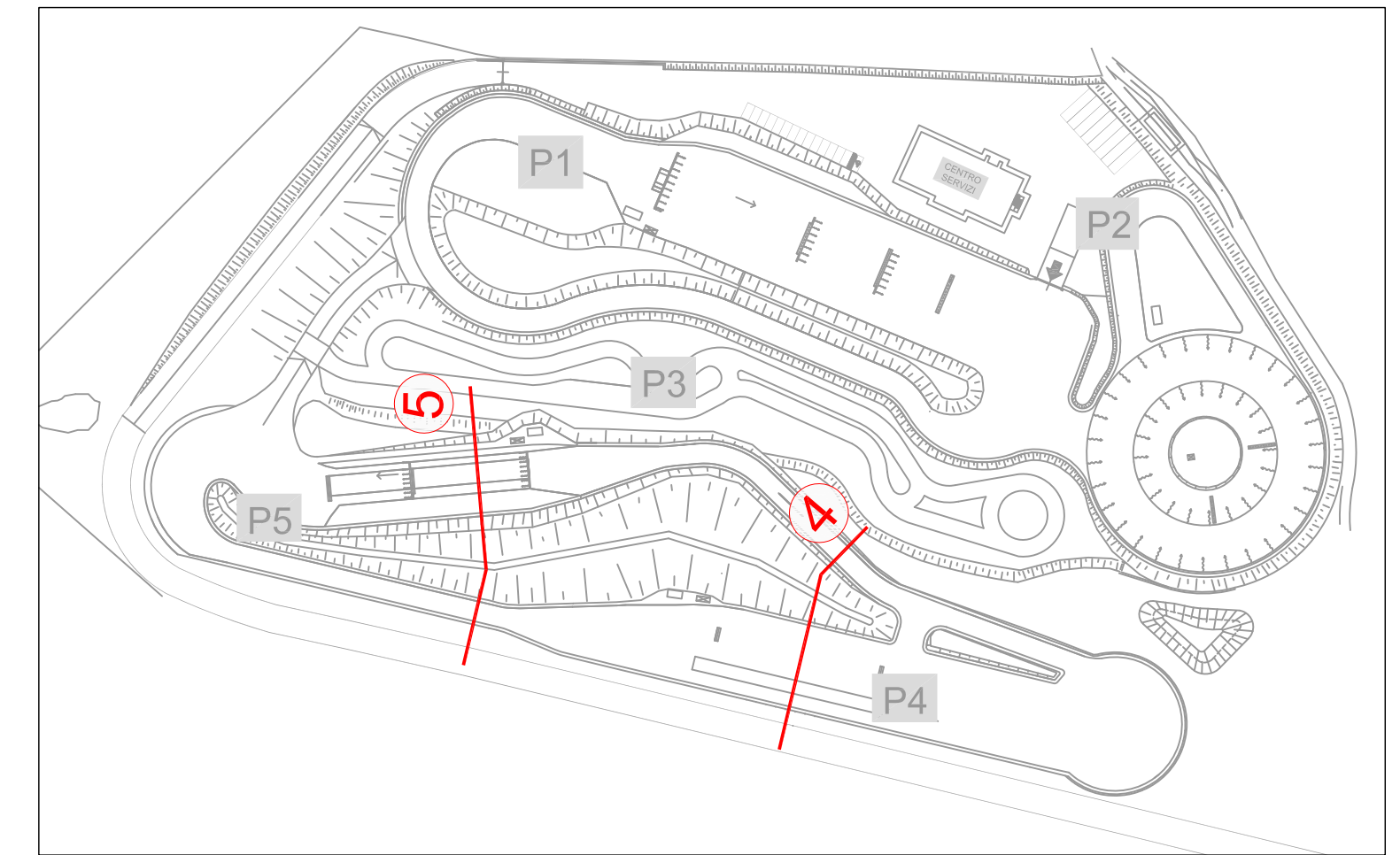


SEZIONE 4
Scala 1:200

LEGENDA	
Piano finito	
Piano campagna esistente	
Pacchetto stradale	
Sterni	
Riparti	


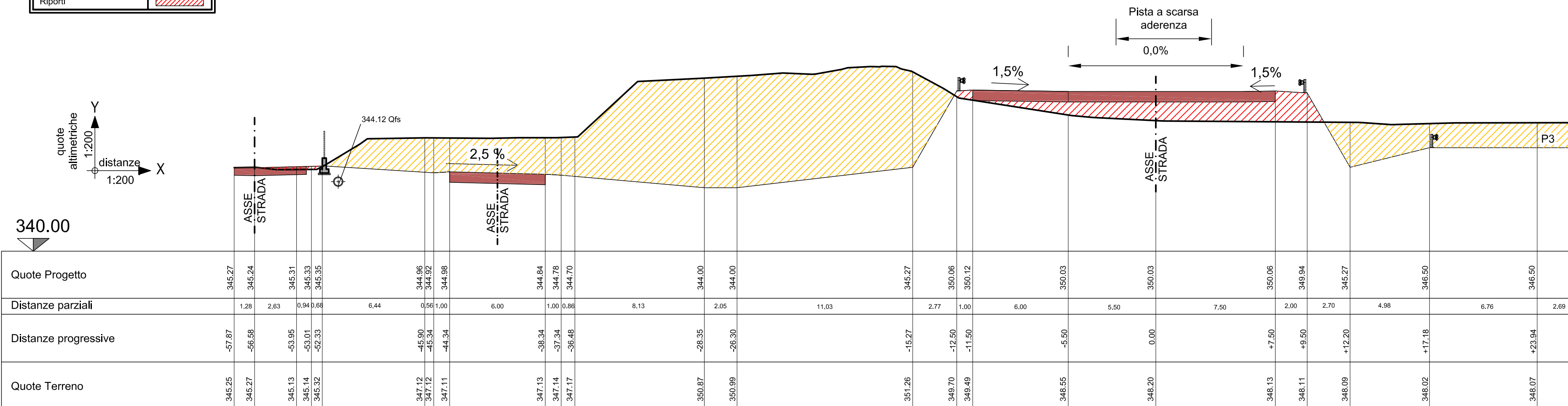


KEYPLAN - SCALA 1:2000



SEZIONE 5
Scala 1:200

LEGENDA	
Piano finito	
Piano campagna esistente	
Pacchetto stradale	
Sterni	
Riparti	



REGIONE PIEMONTE
COMUNE DI AVIGLIANA
PROVINCIA DI TORINO

PROGETTAZIONE PER LA RILOCALIZZAZIONE DI
UNA PISTA DI GUIDA SICURA SITA IN AREA
AUTOPORTO DI SUSA (TO)

Codice generale	Codice dell'opera	Lotto	Livello di progettazione	Area di progettazione	Numero elaborato	Tipo documento	Versione
Cconspa	001	0	D	ST	017	sez	1-13

IL COMMITTENTE :



I PROGETTISTI (A.T.I.):

Ing. Valter RIPAMONTI (Capogruppo)

Studio DUEPUNTO DIECI Associati

Studio ESSEBI Ingegneria

Ing. Enrico GUIOT

Ing. Stefano COALOVA



Stefano Coalova
Ingegnere Edile

Capogruppo di progettazione : Ing. Valter RIPAMONTI

Responsabile area di progettazione : Ing. Valter RIPAMONTI

Redattore : Geom. Andrea AUDENINO

TIMBRI E FIRME:



PROGETTO DEFINITIVO
ai sensi del d.lgs163/06 allegato XXI

OGGETTO
PROGETTO STRADALE
SEZIONI P4 E P5

VERS.	MODIFICHE	DATA	SCALA
0	Prima consegna	04 Novembre 2013	1:200
1	Seconda consegna	22 Novembre 2013	CUP C11J05000030001
2			
3			
4			