
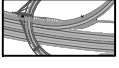



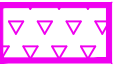




**ALLEGATO 1
CARTA DEI VINCOLI AMBIENTALI - 1:10.000**




LEGENDA

-  Perimetro dell'autoporto in progetto
-  Svincoli autostradali in progetto
-  Limiti comunali

VINCOLI AMBIENTALI ED ELEMENTI SENSIBILI
Fonte: Repertorio cartografico Regione Piemonte

-  Vincolo idrogeologico ai sensi del RD 3267 del 31/12/1923
-  Vincolo archeologico ai sensi dell'art. 10 D.Lgs. 42/2004 e s.m.i - ex L 1089/39 Area di Maometto
-  Aree sottoposte a vincolo paesaggistico-ambientale ai sensi dell'art. 136 D.Lgs. 42/2004 - ex 1497/39 ("Alture su cui sorgono ruderi del castello di San Giorio")
-  Aree sottoposte a vincolo paesaggistico-ambientale ai sensi del punto c art.142 D.Lgs. 42/2004 - ex L. 431/1985 - Fasce di rispetto fluviali
-  Vincolo paesaggistico-ambientale ai sensi del punto g) del comma 1, art.142 D.Lgs. 42/2004 e s.m.i - Aree boscate

FASCE PAI
Fonte: Piano stralcio per l'Assetto Idrogeologico

-  Fascia A
-  Fascia B
-  Fascia C

